

GARDA FORESTIERA FOCSANI
 Intrare Nr. 6027
 Iesire Nr.
 Ziua 26 Luna 06 Anul 2017

S.C. OCOLUL SILVIC SIRIU S.R.L

NR. 3221 / 26.06.2017

D.I.A.
 Director - Antoni Lupu
 evidentate necesare in cont. de
 cu se impune transmiteti la G.F. cu
 in scopul verificarii cu este n. tu
 in d.b.i. Lopatari u-a 44
 unde este la nr. 5259
 Atentie!!!

CATRE,
 GARDA FORESTIERA FOCSANI

In conformitate cu prevederile Ordinului nr. 1507/2016, art.2, alin.(4), lit.a), privind procedura de aprobare a actelor de punere in valoare prevazute la art.2, alin.(1), lit.d) din Ordinul 1507/2016, va inaintam in vederea emiterii avizului favorabil APV -urile :

- 5233 ACC I, UP IV Gramaticu, u.a 149%,151B, suprafata totala 9,5 ha, volum 85 mc, proprietar Ciurea Silvia, contract prestari servicii silvice nr.722/23.03.2009 incheiat cu O.S. Siriu;
- 5259 ACC I, UP I Lopatari, u.a 44, suprafata totala 9,0 ha, volum 180 mc, proprietar Dragan Constantin, contract prestari servicii silvice nr.1828/25.05.2015 incheiat cu O.S. Siriu;

Anexam APV,descriere parcelara,conferinta a II-a , fotografii relevante cu privire la fenomenul aparut

Cu stima,

Sef ocol,

Ing. Moiseanu Eduard Gabriel



BM/1 ex/26.06.2017

[Handwritten signature]

ACT DE PUNERE IN VALOARE NR. - - BZ - 21491326

Unitate de Productie : IV - GRAMATICU
Denumire A.P.V. : 5233 acc I

Suprafata totala act - (ha) : 9,50 Tratament : ACCIDENTALE I Natura produsului : ACCIDENTALE I Tehnologia de exploatare : TRUNCHIURI SI CATARGE Data inventarierii : 12.05.2017 Anul exploatarei : 2017 Procedeeul de inventariere : FIR CU FIR Ciocan rotund nr. : PP-BZ-01-05 Ciocan patrat nr. :		Informatii privind N.T.S.M.		Grupa de specii	Nr. de arbori	Vol. arbore														
		Stancarii pe - (ha) : Arbori putregaiosi - (buc) : cu un volum de - (mc) : Iescarii -(buc) : 7 cu un volum de - (mc) : 6,00		Rasinoase FAG Quercinee Diverse tari Diverse moi	93 1	85														
				Total :	94	85														
Specia	SORTARE DIMENSIONALA							Lemn lucru	Coaja	Lemn de foc		Volum brut								
	G1	G2	G3	M1	M2	M3	LS			Total	VF									
BRAD	3	2	1	1				7	1	4		12								
MOLID	11	34	10	7	2			64	6	3		73								
CIRES PASARESC																				
TOTAL	14	36	11	8	2			71	7	7		85								
U.A.	Suprafata ha	Varsta ani	Panta G	Semintis utilizabil				Compozitie	H.	Total volum brut										
				%	S. tot															
149%	5,00	65,0	29,00						50											
151B	4,50	55,0	16,00						35											
Total	9,50								85											
U.A.	BR	MO	Volum																	
149%	9	41	50																	
151B	3	32	35																	
Total	12	73	85																	
U.A.	Specia	Diametre		Inaltimi		Vars ta	Vol. arb	Nr. arb	Cres tere	Sortare dimensionala							Coaja	Lemn foc		Volum brut
		dt	deg	ht	hc					G1	G2	G3	M1	M2	M3	LS		Total	VF	
151B	BR	29,33	31,07	21,50	21,22	55	0,50	6		1							2		3	
	MO	34,00	33,19	24,50	24,26	55	0,89	36		4	16	5	3	1			3		32	
Total U.A. : 151B								42		5	16	5	3	1			3	2	35	
149%	BR	33,50	35,17	23,12	22,89	65	1,13	8		2	2	1	1				1	2	9	
	MO	35,60	33,39	25,80	25,15	65	0,95	43		7	18	5	4	1			3	3	41	
	CI	36,00	36,00	19,00	19,00	65		1												
Total U.A. : 149%								52		9	20	6	5	1			4	5	50	
Total General U.A. :								94		14	36	11	8	2			7	7	85	

Sef Ocol.

Moiseanu Eduard-Gabriel



Intocmit.

[Signature]

Birou Fond Forestier.

[Signature]

Verificat.

Ing. Boacescu Mircea

[Signature]

APU 5233



APV 5233



APU 5233



APV 5233



APU 5233





ACT DE PUNERE IN VALOARE NR. -- BZ - 21491326

Unitate de Productie : 1 - LOPATARI
Denumire A.P.V. : 5259 ACC I

Suprafata totala act - (ha) : 9,00 Tratament : ACCIDENTALE I Natura produsului : ACCIDENTALE I Tehnologia de exploatare : TRUNCHIURI SI CATARGE Data inventarierii : 07.06.2017 Anul exploatarii : 2017 Procedeul de inventariere : FIR CU FIR Ciocan rotund nr. : PP-BZ-01-03 Ciocan patrat nr. :				Informatii privind N.T.S.M.				Grupa de specii	Nr. de arbori	Vol. arbore										
				Stancarii pe - (ha) : Arbori putregaiosi - (buc) : cu un volum de - (mc) : Iescarii -(buc) : cu un volum de - (mc) :				Rasinoase FAG Quercinee Diverse tari Diverse moi	1 48	180										
								Total :	49	180										
Specia	SORTARE DIMENSIONALA							Lemn lucru	Coaja	Lemn de foc		Volum brut								
	G1	G2	G3	M1	M2	M3	LS			Total	VF									
MOLID																				
FAG	61	20		1				82	4	94	8	180								
TOTAL	61	20		1				82	4	94	8	180								
U.A.	Suprafata ha	Varsta ani	Panta G	Semintis utilizabil				Compozitie	H.	Total volum brut										
				%	S. tot															
44	9,00	100,0	25,00						180											
Total	9,00								180											
U.A.	FA	Volum																		
44	180	180																		
Total	180	180																		
U.A.	Specia	Diametre		Inaltimi		Vars ta	Vol. arb	Nr. arb	Cres tere	Sortare dimensionala							Coaja	Lemn foc		Volum brut
		dt	dcg	ht	hc					G1	G2	G3	M1	M2	M3	LS		Total	VF	
44	MO	32,00		22,00		100		1												
	FA	59,78		28,83		100	3,75	48		61	20		1				4	94	8	180
Total U.A. : 44								49		61	20		1				4	94	8	180
Total General U.A. :								49		61	20		1				4	94	8	180

Sef Ocol,

Moiscanu Eduard-Gabriel




Intocmit,



Birou Fond Forestier,



Verificat,

Ing. Bocosau Mihai


DESCRIEREA STATIONII SI ARBORETULUI										ELM ARB	P R P	M R P	VAR STA ANI	DM CM	HM M	C L P	A MES TEC	EL AG AJ	PROVE NIENTA	VI TA LI	DENS		VOLUM		CRES
																					CONS	MC/ HA	MC/ UA	MC/ HA	
9.00 HA GF: 2-1B SUP: A TS: 3333 TP: 1311 Versant ondulat EXPOZITIE: SV ALTITUDINE: 1100 M TIP FLORA: Asperula-Dentaria relativ-plurien TIP FLORA: Asperula-Dentaria relativ-plurien VARSTA EXPL.: 100 ani Alte date complement.										FA	4	IN	140	36	30	2	M	6	RN	N	0.24	98	882	0.9	
										FA	5	IN	100	44	27	2		6	RN	N	0.30	110	990	2.4	
										DR	1	IN	60	24	20	2	I	6	RN	N	0.06	23	207	0.6	
										TOTAL		100				2					0.6	231	2079	3.9	
9.00 HA GF: 2-1B SUP: A TS: 3333 TP: 1311 Versant ondulat EXPOZITIE: SV ALTITUDINE: 1050 - 1200 M TIP FLORA: Asperula-Dentaria relativ-plurien TIP FLORA: Asperula-Dentaria relativ-plurien VARSTA EXPL.: 120 ani Alte date complement.										FA	5	IN	150	58	31	2		6	RN	N	0.40	251	2259	1.6	
										FA	3	IN	100	46	30	2	M	6	RN	N	0.24	143	1287	1.9	
										BR	1	IN	100	42	30	2	I	6	RN	N	0.08	63	567	0.7	
										MO	1	IN	100	42	31	2	I	6	RN	N	0.08	63	567	0.6	
										TOTAL		150				2					0.8	520	4680	4.8	
5.25 HA GF: 2-1B SUP: A TS: 3333 TP: 1311 Versant ondulat EXPOZITIE: NE ALTITUDINE: 980 M TIP FLORA: Asperula-Dentaria relativ-plurien TIP FLORA: Asperula-Dentaria relativ-plurien VARSTA EXPL.: 110 ani Alte date complement.										BR	4	IN	115	40	29	2	M	6	RN	N	0.12	90	473	0.9	
										FA	5	IN	110	44	27	2		6	RN	N	0.15	75	394	1.0	
										MO	1	IN	70	36	30	2	I	6	RN	N	0.03	23	121	0.4	
										TOTAL		110				2					0.3	188	988	2.3	
4.50 HA GF: 1-2A SUP: M TS: 3332 TP: 1341 Versant framintat EXPOZITIE: SV ALTITUDINE: 1000 - 1250 M TIP FLORA: Asperula-Dentaria relativ-plurien TIP FLORA: Asperula-Dentaria relativ-plurien VARSTA EXPL.: Alte date complement.										FA	3	IN	150	60	26	3	I	6	RN	N	0.18	84	378	0.5	
										FA	1	IN	100	40	24	3	M	6	RN	N	0.06	25	113	0.4	
										BR	4	IN	100	44	26	3	M	6	RN	N	0.24	155	698	2.0	
										MO	1	IN	100	42	26	3	G	6	RN	N	0.06	38	171	0.4	
										DT	1	IN	70	38	24	3	G	5	RN	N	0.06	20	90	0.4	
										TOTAL		100				3					0.6	322	1450	3.7	

S.C. SCALINI PROIECT S.R.L.

Str. Sitarului, nr.28
Reg. Com. Braşov : J/08/782/2000
CIF: RO 13346708
Tel. 0744 49 37 49 / 0721 240 244
Fax 0268 32 66 83
Braşov

Nr. înregistrare : 39/19.06.2014

PROCES VERBAL

încheiat astăzi 4.06/19.06.2014 cu ocazia Conferinţei a II- a de amenajare a fondului forestier proprietate privată aparţinând Convenţiei Lopătari, UP I Lopătari, judeţul Buzău

Participanţi:

1. ing. Doinică Chercin – delegat M.M.S.C. (I.T.R.S.V.)

2. ing. Ilie Andrei – expert C.T.A.P.

3. ing. Labea Mircea – delegat Ocolul Silvic Vintilă Vodă

4. dl. Gheorghe Berţea – delegat proprietar

5. ing. Cristian Teşulă – şef proiect S.C. Scalini Proiect SRL Braşov



În conformitate cu prevederile din „Normele tehnice pentru amenajarea pădurilor, s-a reunit pentru a analiza și aviza soluțiile tehnice, planurile de cultură și exploatare ale amenajamentului fondului forestier proprietate privată aparţinând **Convenţiei Lopătari, judeţul Buzău**, constituit în U.P. I Lopătari, fond forestier situat pe raza teritorială administrativă a comunei Lopătari din judeţul Buzău și administrat de **Ocolul Silvic Vintilă Vodă, D.S. Buzău**.

DESCRIERE PARCELARA

ASOCIATIA NEACSU-MARES-LEONTE

DESCRIEREA STATIONII SI ARBORETULUI										ELM	P	M.	VIR	D	H	C	AM	EL	PROVE-	VI	DENS	V O L U M			CRES												
										ARB	R	RE	STA	CM	M	P	TE	AJ	NIENTA	TA	LI	CONS	MC/	MC/	MC/												
										P	GE	ANI										HA	UA	HA													
<p>100N3 0.2 HA GF 0 SUP: TS: TP: SOL: Versant mijlociu framintat. EXPOZITIE SV INC. 44 G ALTITUDINE: 650 M. LITIERA: TIP FLORA:</p> <p>COMP. ACTUALA : COMP. TEL : SORT: SEM. UTIL : VIRSTA EXPL. SUBARBORET: DATE COMPL.</p> <p>POL: LUCRARI EXEC. LUCRARI PROP.</p> <p>ERZ:</p>																																					
<p>151 A 3.0 HA GF.1-1G.1C. SUP:A TS:3333 TP:1311 SOL:3101 Versant ondulat . EXPOZITIE S INC. 16 G ALTITUDINE: 700 M. LITIERA: intrerupta-subtire TIP FLORA:Asperula-Dentaria Artificial de prod. sup. relativ-echien COMP. ACTUALA : 7 MO 2 BR 1 FA COMP. TEL : 6 MO 3 BR 1 FA SORT:MO Gros si f.gros.cherestea VIRSTA EXPL.110 ani SEM. UTIL: SUBARBORET: DATE COMPL. Consistenta variabila 0.8-0.9.</p> <p>POL: LUCRARI EXEC. LUCRARI PROP. RARITURI</p> <p>ERZ:</p> <p><i>MARE</i></p>										MO	7	P	55	32	28	2	.6	NEC	N	0.63	437	1311	10.0														
	BR	2	IN	65	36	27	1	.6	RN	N	0.18	123	369	2.8																							
	FA	1	IN	70	30	25	2	.6	RN	N	0.09	40	120	1.0																							
TOTAL													55			2							0.90	600	1800	13.8											
<p>151 B 4.5 HA GF.1-1G.1C. SUP:A TS:3333 TP:1311 SOL:3101 Versant ondulat . EXPOZITIE S INC. 16 G ALTITUDINE: 700 M. LITIERA: intrerupta-subtire TIP FLORA:Asperula-Dentaria Artificial de prod. sup. relativ-echien COMP. ACTUALA : 7 MO 2 BR 1 FA COMP. TEL : 6 MO 3 BR 1 FA SORT:MO Gros si f.gros.cherestea VIRSTA EXPL.110 ani SEM. UTIL: SUBARBORET: DATE COMPL. Consistenta variabila 0.8-0.9.</p> <p>POL: LUCRARI EXEC. LUCRARI PROP. RARITURI</p> <p>ERZ:</p> <p><i>Prinibac 1 + Clurea</i></p>										MO	7	P	55	32	28	2	.6	NEC	N	0.63	437	1967	10.0														
	BR	2	IN	65	36	27	1	.6	RN	N	0.18	123	554	2.8																							
	FA	1	IN	70	30	25	2	.6	RN	N	0.09	40	180	1.0																							
TOTAL													55			2								0.90	600	2701	13.8										
<p>152 A 1.0 HA GF 2-1B. SUP:A TS:4420 TP:4114 SOL:3301 Versant mijlociu ondulat . EXPOZITIE NV INC. 15 G ALTITUDINE: 590- 830 M. LITIERA:continua - subtire TIP FLORA:Asperula-Dentaria Natural fundamental prod. mij relativ-plurien COMP. ACTUALA : 10 FA COMP. TEL : 10 FA SORT:FA Gros si mijl..cherestea VIRSTA EXPL.120 ani SEM. UTIL:10FA 5an10.3S intim SUBARBORET: DATE COMPL.</p> <p>POL: LUCRARI EXEC. LUCRARI PROP. T.PROGRESIVE(punere lumina) AJUTORAREA REG NATURALE INGRIJIREA SEMINTISULUI</p> <p>ERZ:</p>										FA	6	IN	130	58	28	3	.5	RN	N	0.36	191	191	1.4														
	FA	4	IN	90	38	25	3	.6	RN	N	0.24	105	105	1.9																							
TOTAL													130			3										0.60	296	296	3.3								

S.C. OLIVIA DUAL S.R.L.
Soseaua Oltenitei, Nr. 113, Bl. 27, Sc. 3, Ap. 101,
sector 4, Bucuresti, cod postal 041 304
Tel.: 0744. 386. 593 Fax: 021/332 00 13
E-mail: oliviadual@yahoo.ro



Na 9/25.01.2013

PROCES VERBAL
al Conferintei a II a de amenajare
pentru fondul forestier proprietate privata apartinand
Asociatiei Proprietarilor de Paduri "Neacsu-Mares-Leonte", judetul Buzau.

A. Prezenti:

- | | |
|------------------------|---|
| 1. ing Cherciu Ionica | reprezentant I.T.R.S.V. Focsani..... |
| 2. ing Toader Aurelian | sef O.S. Siriu..... |
| 3. ing Voican Eduard | consilier C.T.A.P. OLIVIA DUAL S.R.L..... |
| 4. ing Marcu Petre | sef proiect S.C. OLIVIA DUAL S.R.L..... |
| 5 Neacsu Viorel | reprezentant proprietari..... |



CONSTATARI-CONCLUZII

În conformitate cu Normele tehnice pentru amenajarea padurilor ne-am hotarat
pentru a analiza si aviza solutiile tehnice propuse pentru amenajamentul **fondul forestier
proprietate privata apartinand Asociatiei Proprietarilor de Paduri "Neacsu-Mares-
Leonte", judetul Buzau.,** de pe raza Ocolului Silvic Privat Siriu.

Conform datelor prezentate si în urma discutiilor purtate si a analizei efectuate au
rezultat aspectele si solutiile tehnice prezentate în continuare:

1. **Autenticitatea proprietății** se face prin Contractul de asociere nr. 1 din 02. 04.
2012 autentificat prin Incheierea de data certa nr. 26 din 19. 10. 2012 si prezentarea in
anexa a tabelului cu proprietarii, actul de proprietate, codul numeric personal cat si
localizarea la nivel de ocol silvic, unitate de productie, parcela

2. **Suprafata fondului forestier** este de 144.2 ha si facea parte din O.S. Gura
Teghii, O.S.Vintila Voda si O.S. Parscov.

3. **Structura fondului forestier** pe categorii de folosinte este urmatoarea :

- paduri.....140.7 ha
- terenuri neproductive.....0.5 ha
- ocupatii si litigii.....3.0 ha

4. Zonarea functionala

Padurea este incadrata in grupa a I-a - paduri cu functii speciale de protectie -136,7
ha cu urmatoarele categorii functionale :

DESCRIERE PARCELARA

ASOCIATIA PROPRIETARILOR DE PADURI SIRIU-NEHOIU-CISLAU

DESCRIEREA STATIONII SI ARBORETULUI		ELM	P	M.	VIR	D	H	C	AM	EL	PROVE-	VI	DENS	V O L U M			CRES
		ARB	R	RE	STA	D	H	L	ES	AG	NIENTA	TA		MC/	MC/	MC/	
		P	GE	ANI	CM	M	P	TE	AJ			LI	CONS	HA	UA	HA	
147 A 2.9 HA GF.2-1B. SUP:A TS:3323 TP:1311 SOL:3101 Versant ondulat , EXPOZITIE NV INC. 25 G ALTITUDINE: 860-1000 M. LITIERA:continua - normala TIP FLORA:Asperula-Dentaria Natural fundamental prod. sup relativ-echien COMP.ACTUALA : 6 MO 3 BR 1 FA COMP.TEL : 6 MO 3 BR 1 FA SORT:MO Gros si f.gros.cherestea VIRSTA EXPL.130 ani SEM UTIL: SUBARBORET: DATE COMPL. POL: ERZ: LUCRARI EXEC. LUCRARI PROP. T.IGIENA		MO	1	IN	75	38	30	2	M	.5	RN	N	0.05	38	110	0.6	
		BR	3	IN	70	40	27	2	M	.5	RN	N	0.15	102	296	2.0	
		FA	1	IN	75	36	26	2	M	.5	RN	N	0.05	23	67	0.5	
		MO	5	IN	65	42	29	2	M	.5	NEC	N	0.25	182	528	3.5	
TOTAL					65			2					0.50	345	1001	6.6	
147 B 3.9 HA GF.1-2A. SUP:M TS:3323 TP:1311 SOL:3107 Versant superior ondulat , EXPOZITIE NV INC. 33 G ALTITUDINE: 1100 M. LITIERA:continua - subtire TIP FLORA:Asperula-Dentaria Natural fundamental prod. sup relativ-echien COMP.ACTUALA : 7 BR 1 FA 2 MO COMP.TEL : 7 BR 2 MO 1 FA SORT:BR Mijlociu,celuloza,constr. VIRSTA EXPL. SEM UTIL: SUBARBORET: DATE COMPL. Roca la suprafata/0,25 POL: ERZ: LUCRARI EXEC. LUCRARI PROP. RARITURI		BR	2	IN	90	52	30	2	M	.6	RN	N	0.18	142	554	1.9	
		BR	5	IN	70	42	27	2	M	.5	RN	N	0.45	307	1197	5.9	
		FA	1	IN	75	40	28	2	M	.5	RN	N	0.09	48	187	1.0	
		MO	2	P	65	42	29	2	M	.5	NEC	N	0.18	131	511	2.5	
TOTAL					70			2					0.90	628	2449	11.3	
148 8.5 HA GF.1-1G. SUP:A TS:3333 TP:2211 SOL:3101 Versant ondulat , EXPOZITIE V INC. 29 G ALTITUDINE: 850 M. LITIERA:intrerupta-subtire TIP FLORA:Asperula-Dentaria Artificial de prod. sup. relativ-echien COMP.ACTUALA : 6 MO 3 BR 1 FA COMP.TEL : 6 MO 2 BR 2 FA SORT:MO Gros si f.gros.cherestea VIRSTA EXPL.120 ani SEM UTIL: SUBARBORET: DATE COMPL. POL: ERZ: LUCRARI EXEC. LUCRARI PROP. RARITURI		MO	6	P	65	38	28	2	M	.5	NEC	N	0.54	375	3188	7.6	
		BR	3	IN	70	38	27	2	M	.5	RN	N	0.27	184	1564	3.5	
		FA	1	IN	75	36	26	2	M	.5	RN	N	0.09	42	357	1.0	
TOTAL					65			2					0.90	601	5109	12.1	
149 11.1 HA GF.1-1G. SUP:A TS:3333 TP:2211 SOL:3101 Versant ondulat , EXPOZITIE SV INC. 29 G ALTITUDINE: 750 M. LITIERA:intrerupta-subtire TIP FLORA:Asperula-Dentaria Artificial de prod. sup. relativ-echien COMP.ACTUALA : 6 MO 3 BR 1 FA COMP.TEL : 6 MO 3 BR 1 FA SORT:MO Gros si f.gros.cherestea VIRSTA EXPL.120 ani SEM UTIL: SUBARBORET: DATE COMPL. POL: ERZ: LUCRARI EXEC. LUCRARI PROP. RARITURI		MO	6	P	65	38	29	2	M	.5	NEC	N	0.54	392	4351	7.6	
		BR	3	IN	75	38	28	2	M	.5	RN	N	0.27	194	2153	3.3	
		FA	1	IN	75	36	26	2	M	.5	RN	N	0.09	42	466	1.0	
TOTAL					65			2					0.90	628	6970	11.9	

S.C. OLIVIA DUAL S.R.L.
Soseaua Oltenitei, Nr. 113, Bl. 27, Sc. 3, Ap. 101,
sector 4, Bucuresti, cod postal 041 304
Tel.: 0744. 386. 593 Fax: 021/332 00 13
E-mail: oliviadual@yahoo.ro



Nr. 158 / 19.12.2014

PROCES VERBAL
al Conferintei a II a de amenajare
pentru fondul forestier proprietate privata apartinand
Asociatiei Proprietarilor de Paduri "Siriu-Nehoiu-Cislau", Judetul Buzau

A. PREZENTI:

1. ing Cristea Marius	reprezentant D.A.P.P.....
2. ing Toader Aurelian	sef O.S.P. Siriu.....
3. ing Voican Eduard	consilier C.T.A.P. OLIVIA DUAL S.R.L.....
4. ing Stan Marius	sef proiect S.C. OLIVIA DUAL S.R.L.....
5. ing Marcu Petre	proiectant S.C. OLIVIA DUAL S.R.L.....
6. Neacsu Viorel	reprezentant proprietari.....

B. CONSTATARI-CONCLUZII

În conformitate cu Normele tehnice pentru amenajarea padurilor ne-am intalnit pentru a analiza si aviza solutiile tehnice propuse pentru amenajamentul fondului forestier proprietate privata apartinand **Asociatiei Proprietarilor de Paduri "Siriu-Nehoiu-Cislau", Judetul Buzau**

Conform datelor prezentate si în urma discutiilor purtate si a analizei efectuate au rezultat aspectele si solutiile tehnice prezentate în continuare:

1. **Autenticitatea proprietății** se face prin Contractul de asociere din 14. 11. 2014 autentificat prin Incheierea de data certa nr. 24 din 14. 11. 2014 si prezentarea în anexa a tabelului cu proprietarii, actul de proprietate, codul numeric personal cat si localizarea la nivel de ocol silvic, unitate de productie, parcela.

2. **Suprafata fondului forestier** proprietate privata apartinand **Asociatiei Proprietarilor de Paduri "Siriu-Nehoiu-Cislau", Judetul Buzau** este de 452.2 ha si facea parte din O O.S. Nehoiu U.P. I Paltinis, U.P VI Casoca, O.S, Nehoiasu U.P. I Nehoiasu, U.P. II Monteoru, U.P. III Siriu, U.P. IV Gramaticu, U.P. V Hartagu, O.S. Gura Teghii U.P. II Podu Calului , U.P. XI Goideasca, U.P. XII Ivanetu, O.S. Cislau U.P. IV, U.P. V si O.S. Tisau U.P. VIII Izvoreanu.

3. **Structura fondului forestier** pe categorii de folosinte este urmatoarea :

- paduri.....449.1 ha
- terenuri afectate gospodarii padurilor2.3 ha
- terenuri neproductive.....0.8 ha



