

ORDIN Nr. 694/2016 din 8 aprilie 2016  
pentru aprobarea Metodologiei privind scoaterea definitivă, ocuparea temporară și  
schimbul de terenuri și de calcul al obligațiilor bănești

*Text în vigoare începând cu data de 25 aprilie 2018*  
*REALIZATOR: COMPANIA DE INFORMATICĂ NEAMȚ*

*Text actualizat prin produsul informatic legislativ LEX EXPERT în baza actelor  
normative modificatoare, publicate în Monitorul Oficial al României, Partea I, până la  
25 aprilie 2018.*

**Act de bază**

**#B:** *Ordinul ministrului mediului, apelor și pădurilor nr. 694/2016*

**Acte modificatoare**

**#M1:** *Legea nr. 185/2016\*\**

**#M2:** *Ordinul ministrului apelor și pădurilor nr. 404/2018*

*Actele normative marcate cu două asteriscuri (\*\*) se referă la derogări de la Ordinul  
ministrului mediului, apelor și pădurilor nr. 694/2016 sau conțin modificări/abrogări  
efectuate asupra acestor derogări.*

*Modificările și completările efectuate prin actele normative enumerate mai sus sunt  
scrise cu font italic. În fața fiecărei modificări sau completări este indicat actul normativ  
care a efectuat modificarea sau completarea respectivă, în forma #M1, #M2 etc.*

**#B**

Având în vedere Referatul de aprobare nr. 162.855/DI din 29 februarie 2016 al  
Direcției politicii și strategii în silvicultură,  
în temeiul prevederilor art. 43 din Legea nr. 46/2008 - Codul silvic, republicată, cu  
modificările ulterioare, precum și ale art. 13 alin. (4) din Hotărârea Guvernului nr.  
38/2015\*) privind organizarea și funcționarea Ministerului Mediului, Apelor și Pădurilor,

**ministrul mediului, apelor și pădurilor** emite următorul ordin:

**#CIN**

\*) Hotărârea Guvernului nr. 38/2015 a fost abrogată. A se vedea Hotărârea  
Guvernului nr. 20/2017.

**#B**

ART. 1

Se aprobă Metodologia privind scoaterea definitivă, ocuparea temporară și schimbul de terenuri și de calcul al obligațiilor bănești, prevăzută în [anexa](#) care face parte integrantă din prezentul ordin.

#### ART. 2

La data intrării în vigoare a prezentului ordin, [Ordinul](#) ministrului mediului și pădurilor nr. 924/2011 pentru aprobarea Metodologiei de stabilire a echivalenței valorice a terenurilor și de calcul al obligațiilor bănești pentru scoaterea definitivă sau ocuparea temporară a terenurilor din fondul forestier național, publicat în Monitorul Oficial al României, Partea I, nr. 149 din 1 martie 2011, se abrogă.

#### ART. 3

Prezentul ordin se publică în Monitorul Oficial al României, Partea I.

### ANEXĂ

## METODOLOGIE

**privind scoaterea definitivă, ocuparea temporară și schimbul de terenuri și de calcul al obligațiilor bănești**

### CAPITOLUL I

#### Dispoziții generale

#### ART. 1

Prezenta metodologie reglementează modul de stabilire a echivalenței valorice a terenurilor și de calcul al obligațiilor bănești care revin titularilor aprobărilor de scoatere definitivă sau de ocupare temporară a terenurilor din fondul forestier național și de evaluare a terenurilor și a vegetației forestiere de pe terenurile care fac obiectul schimbului, în conformitate cu prevederile [Legii nr. 46/2008](#) - Codul silvic, republicată, cu modificările ulterioare, și ale [Legii](#) fondului funciar nr. 18/1991, republicată, cu modificările și completările ulterioare.

### CAPITOLUL II

**Scoaterea definitivă a unor terenuri din fondul forestier național, fără compensare echivalentă ca suprafață și bonitate a acestora**

### SECȚIUNEA A

#### **Taxa pentru scoaterea definitivă a unor terenuri din fondul forestier național**

#### ART. 2

(1) Calculul taxei pentru scoaterea definitivă a terenurilor din fondul forestier național se realizează conform formulei:

$$T_x = S \times V_{EXP} \times P_{ML} \times T_p,$$

în care:

S - suprafața terenului scos definitiv din fondul forestier național, exprimată în hectare, cu 4 zecimale;

$V_{EXP}$  - volumul masei lemnoase ajunse la vârsta exploatabilității pe clase de producție relative pentru principalele specii forestiere, exprimat în  $m^3/ha$ , ale cărui valori sunt prevăzute în [anexa nr. 1](#) și care este stabilit în funcție de specia principală de bază corespunzătoare condițiilor staționale și de bonitatea acestora;

$P_{ML}$  - prețul mediu al unui metru cub de masă lemnoasă pe picior, exprimat în lei/ $m^3$ , corectat cu coeficientul de corecție a prețului mediu al unui metru cub de masă lemnoasă pe picior, pe specii și pe grupe de specii, prevăzut în [anexa nr. 2](#), aferent speciei principale de bază corespunzătoare condițiilor staționale;

Tp - taxa procentuală, a cărei valoare este cea prevăzută în [anexa nr. 2](#) la Legea nr. 18/1991, republicată, cu modificările și completările ulterioare, exprimată în procente.

(2) În cazul scoaterii definitive a unor terenuri din fondul forestier național care au, conform prevederilor amenajamentelor silvice, categoria de folosință "pădure" sau "clasă de regenerare", specia principală de bază se stabilește corespunzător condițiilor staționale.

(3) În cazul scoaterii definitive a unor terenuri din fondul forestier național încadrate ca neproductive se va considera ca specie principală de bază, în funcție de etajul fitoclimatic în care este localizat terenul, una dintre următoarele specii la clasa a V-a de producție:

a) mesteacăn - în etajul forestier montan (FM1-FM3, FD4);

b) carpen - în etajul forestier deluros (FD1-FD3);

c) plop alb - în etajul forestier de câmpie și silvostepă (CF, SS).

Volumul acestor specii la vârsta exploatabilității tehnice se înmulțește cu un coeficient de corecție de 0,4.

(4) În cazul scoaterii definitive a unor terenuri din fondul forestier național care au, conform prevederilor amenajamentelor silvice, altă categorie de folosință decât "pădure", "clasă de regenerare" sau "neproductiv", specia principală de bază și clasa de producție se stabilesc pe baza condițiilor staționale aferente arboretului care este limitrof cu terenul care se scoate definitiv din fondul forestier național pe lungimea cea mai mare.

## SECȚIUNEA B

### **Contravaloarea terenului scos definitiv din fondul forestier național**

#### ART. 3

(1) Contravaloarea terenului scos definitiv din fondul forestier proprietate publică se determină cu ajutorul formulei:

$$V_T - S \times Cr \times n \times P_{ML} \times N,$$

în care:

$V_T$  - valoarea terenului, exprimată în lei;

S - suprafața terenului care se scoate definitiv din fondul forestier național, exprimată în hectare, cu 4 zecimale;

Cr - creșterea medie anuală la exploatabilitate a producției totale a arboretelor pe specii și clase de producție relative, exprimată în  $m^3/ha$ , aferentă speciei principale de bază corespunzătoare condițiilor staționale și bonității acestora, conform [anexei nr. 3](#). În cazul terenurilor din fondul forestier național care au altă categorie de folosință decât "pădure", "clasă de regenerare" sau "neproductiv", specia principală de bază și clasa de producție a acesteia vor fi stabilite conform prevederilor [art. 2](#);

$P_{ML}$  - prețul mediu al unui metru cub de masă lemnoasă pe picior, exprimat în lei/ $m^3$ , corectat cu coeficientul de corecție a prețului mediu al unui metru cub de masă lemnoasă pe picior, pe specii și pe grupe de specii, prevăzut în [anexa nr. 2](#), aferent speciei principale de bază corespunzătoare condițiilor staționale;

n - numărul de ani necesari de la înființarea unui arboret și până la recoltarea primelor produse secundare care pot fi valorificate. Acest indicator are următoarele valori:

- 10 ani pentru speciile repede crescătoare: sălcii și plopi;
- 30 de ani pentru speciile de cvercinee;
- 20 de ani pentru celelalte specii;

N - coeficientul rezultat prin însumarea notelor prevăzute în [anexa nr. 4](#) "Criterii în baza cărora se determină coeficienții N și  $N_1$ , utilizați la calculul contravalorii terenurilor (VT, VTc), al chiriei ( $CH_A$ ) și, respectiv, al contravalorii pierderii de creștere determinate de exploatarea masei lemnoase înainte de vârsta exploatabilității ( $D_{VML}$ )", atribuite terenului forestier în cauză.

(2) Contravaloarea terenului scos definitiv din fondul forestier proprietate privată se stabilește prin înțelegere între proprietarii de terenuri și beneficiarul scoaterii, în condițiile legii.

## SECȚIUNEA C

### **Contravaloarea pierderii de creștere determinate de exploatarea masei lemnoase înainte de vârsta exploatabilității tehnice**

#### ART. 4

(1) Contravaloarea pierderii de creștere determinate de exploatarea masei lemnoase înainte de vârsta exploatabilității tehnice de pe terenurile care fac obiectul scoaterii definitive din fondul forestier proprietate publică se determină cu ajutorul formulei:

$$D_{VML} = S \times P_{ML} \times (V_{EXP} - V_A) \times N_1,$$

în care:

$D_{VML}$  - contravaloarea pierderii de creștere determinate de exploatarea masei lemnoase înainte de vârsta exploatabilității tehnice, exprimată în lei;

S - suprafața terenului care se scoate definitiv din fondul forestier național, exprimată în hectare, cu 4 zecimale;

$P_{ML}$  - prețul mediu al unui metru cub de masă lemnoasă pe picior, exprimat în lei/m<sup>3</sup>, corectat cu coeficientul prevăzut în [anexa nr. 2](#), aferent speciei principale majoritare din compoziția arboretului existent;

$V_{EXP}$  - volumul masei lemnoase ajunse la vârsta exploatabilității tehnice, exprimat în m<sup>3</sup>/ha, conform [anexei nr. 1](#), pentru specia principală majoritară din compoziția arboretului existent și clasa de producție corespunzătoare acesteia;

$V_A$  - volumul actual al masei lemnoase, exprimat în m<sup>3</sup>/ha, egal cu volumul arboretului preluat din amenajamentul silvic, la care se adaugă creșterea arboretului corespunzătoare numărului de ani scurși de la data amenajării și din care se scade volumul extras în aceeași perioadă;

$N_1$  - coeficientul egal cu nota acordată pentru criteriul prevăzut la nr. crt. 1 din [anexa nr. 4](#) - tipul funcțional al arboretului existent pe terenul scos definitiv din fondul forestier național.

(2) Contravaloarea pierderii de creștere determinate de exploatarea masei lemnoase înainte de vârsta exploatabilității tehnice de pe terenurile care fac obiectul scoaterii definitive din fondul forestier proprietate privată se stabilește prin înțelegere între proprietarii de terenuri și beneficiarul scoaterii, în condițiile legii.

(3) Pentru arboretele care au depășit vârsta exploatabilității tehnice nu se calculează contravaloarea pierderii de creștere determinate de exploatarea masei lemnoase înainte de vârsta exploatabilității tehnice.

(4) În cazul regenerărilor artificiale care nu au încheiat starea de masiv nu se calculează contravaloarea pierderii de creștere determinate de exploatarea masei lemnoase înainte de vârsta exploatabilității tehnice, valoarea investiției efectuate în scopul instalării vegetației forestiere înscriindu-se la categoria obiectivelor dezafectate.

## SECȚIUNEA D

### **Contravaloarea obiectivelor dezafectate ca urmare a scoaterii definitive de terenuri din fondul forestier național**

#### ART. 5

(1) Pentru obiectivele existente în fondul forestier proprietate publică, valoarea de înlocuire a obiectivelor care se dezafectează se stabilește în condițiile legii.

(2) Pentru obiectivele existente în fondul forestier proprietate privată, contravaloarea obiectivelor dezafectate se stabilește prin înțelegere între proprietarii de terenuri și beneficiarul scoaterii, în condițiile legii.

## CAPITOLUL III

### **Scoaterea definitivă a unor terenuri din fondul forestier național, cu compensarea echivalentă ca suprafață și bonitate a acestora**

## SECȚIUNEA A

### **Taxa pentru scoaterea definitivă a unor terenuri din fondul forestier național**

## ART. 6

Calculul taxei pentru scoaterea definitivă a terenurilor din fondul forestier național se realizează conform formulei:

$$T_x = S \times V_{EXP} \times P_{ML} \times T_p,$$

în care semnificația termenilor este cea prevăzută la [art. 2](#);

$T_p$  - taxa procentuală în această situație are valoarea 1 ( $T_p = 100\%$ ), potrivit [art. 37](#) alin. (5) din Legea nr. 46/2008 - Codul silvic, republicată, cu modificările ulterioare.

## SECȚIUNEA B

**Contravaloarea terenului scos definitiv din fondul forestier național și a celui care se preia în compensare echivalentă ca suprafață și bonitate**

## ART. 7

(1) Contravaloarea terenurilor scoase definitiv din fondul forestier național pentru realizarea obiectivelor prevăzute în Legea nr. 46/2008, republicată, cu modificările ulterioare, la [art. 36](#) alin. (1) și (4), precum și la [art. 37](#) alin. (1) lit. e), al căror beneficiar este o unitate administrativ-teritorială sau o instituție publică - conform [art. 37](#) alin. (3) teza a doua din Legea nr. 46/2008, republicată, cu modificările ulterioare, se stabilește respectând următoarele:

a) atât contravaloarea terenurilor scoase definitiv din fondul forestier național (VT), cât și contravaloarea terenurilor care se preiau în compensare (VT<sub>C</sub>) se determină cu ajutorul următoarei formule:

$$VT (VT_C) = S \times Cr \times n \times P_{ML} \times N,$$

în care semnificația termenilor este cea prevăzută la [art. 3](#) alin. (1);

b) calculul contravalorii celor două categorii de terenuri se face în scopul stabilirii și asigurării echivalenței acestora;

c) relația dintre contravaloarea terenurilor scoase definitiv din fondul forestier național (VT) și contravaloarea terenurilor preluate în compensare în fondul forestier național (VT<sub>C</sub>) este următoarea:

$$VT_C \geq VT;$$

d) stabilirea speciei principale de bază și a clasei de producție a acesteia pentru terenurile care se preiau în compensare se face pe bază de studii pedostaționale.

(2) Contravaloarea terenurilor scoase definitiv din fondul forestier național pentru realizarea obiectivelor prevăzute la [art. 37](#) alin. (1) din Legea nr. 46/2008, republicată, cu

modificările ulterioare, cu excepția celor prevăzute la lit. e), al cărui beneficiar este o unitate administrativ-teritorială sau o instituție publică, se stabilește respectând următoarele:

a) contravaloarea terenurilor scoase definitiv din fondul forestier național (VT) și contravaloarea terenurilor preluate în compensare (VT<sub>C</sub>) se determină cu ajutorul următoarei formule:

$$VT (VT_C) = S \times Cr \times n \times P_{ML} \times N,$$

în care semnificația termenilor este cea prevăzută la [art. 3](#) alin. (1);

b) relația dintre contravaloarea terenurilor scoase definitiv din fondul forestier național (VT) și contravaloarea terenurilor preluate în compensare în fondul forestier național (VT<sub>C</sub>) este următoarea:

$$VT_C \geq 5 \times VT;$$

c) suprafața terenului oferit în compensare trebuie să fie de cel puțin 3 ori mai mare decât suprafața terenului care face obiectul scoaterii definitive din fondul forestier național;

d) stabilirea speciei principale de bază și a clasei de producție a acestora pentru terenurile care se preiau în compensare se face pe bază de studii pedostaționale.

(3) Contravaloarea terenurilor scoase definitiv din fondul forestier național cu suprafețe mai mici de 50 m<sup>2</sup>, pentru care beneficiarul scoaterii definitive optează să nu ofere teren în compensare, se stabilește cu ajutorul formulei:

$$VT = 5 \times S \times Cr \times n \times P_{ML} \times N,$$

în care semnificația termenilor este cea prevăzută la [art. 3](#) alin. (1).

## SECȚIUNEA C

### **Contravaloarea pierderii de creștere determinate de exploatarea masei lemnoase înainte de vârsta exploatabilității tehnice**

#### ART. 8

(1) Contravaloarea pierderii de creștere determinate de exploatarea masei lemnoase înainte de vârsta exploatabilității tehnice de pe terenurile care fac obiectul scoaterii definitive din fondul forestier proprietate publică se determină cu ajutorul formulei:

$$D_{VML} = S \times P_{ML} \times (V_{EXP} - V_A) \times N_1,$$

în care semnificația termenilor este cea prevăzută la [art. 4](#) alin. (1).

(2) Contravaloarea pierderii de creștere determinate de exploatarea masei lemnoase înainte de vârsta exploatabilității tehnice de pe terenurile care fac obiectul scoaterii definitive din fondul forestier proprietate privată se stabilește prin înțelegere între proprietarii de terenuri și beneficiarul scoaterii, în condițiile legii.

(3) Pentru arboretele care au depășit vârsta exploatabilității tehnice nu se calculează contravaloarea pierderii de creștere determinate de exploatarea masei lemnoase înainte de vârsta exploatabilității tehnice.

(4) În cazul regenerărilor artificiale care nu au încheiat starea de masiv nu se calculează contravaloarea pierderii de creștere determinate de exploatarea masei lemnoase înainte de vârsta exploatabilității tehnice, valoarea investiției efectuate în scopul instalării vegetației forestiere înscriindu-se la categoria obiectivelor dezafectate.

#### SECȚIUNEA D

### **Cheltuielile de instalare a vegetației forestiere și de întreținere a acesteia până la închiderea stării de masiv pe terenurile preluate în compensare**

#### ART. 9

(1) Cheltuielile de instalare a vegetației forestiere și de întreținere a acesteia până la închiderea stării de masiv pe terenurile preluate în compensare se stabilesc în baza devizului întocmit de unitatea care a realizat studiul pedostațional.

(2) Devizul de împădurire și întreținere a culturilor forestiere până la închiderea stării de masiv este însușit de:

a) ocolul silvic care va asigura administrarea terenului oferit în compensare, în cazul terenurilor care vor intra în proprietatea publică a statului;

b) proprietar și ocolul silvic care va asigura administrarea sau serviciile silvice pentru terenul oferit în compensare, în cazul terenurilor intrate în altă proprietate decât cea publică a statului.

#### SECȚIUNEA E

### **Contravaloarea obiectivelor care se dezafectează ca urmare a scoaterii definitive a terenului din fondul forestier național**

#### ART. 10

(1) Pentru obiectivele existente în fondul forestier proprietate publică, valoarea de înlocuire a obiectivelor care se dezafectează se stabilește în condițiile legii.

(2) Pentru obiectivele existente în fondul forestier proprietate privată, contravaloarea obiectivelor dezafectate se stabilește prin înțelegere între proprietarii de terenuri și beneficiarul scoaterii, în condițiile legii.

#### CAPITOLUL IV

### **Ocuparea temporară a unor terenuri din fondul forestier național, cu defrișarea vegetației forestiere**



## SECȚIUNEA A

### Garanția pentru ocuparea temporară a terenurilor din fondul forestier național

#### ART. 11

Garanția pentru ocuparea temporară a terenurilor din fondul forestier național se calculează conform formulei:

$$T_x = S \times V_{\text{EXP}} \times P_{\text{ML}},$$

în care semnificația termenilor este cea prevăzută la [art. 2](#).

## SECȚIUNEA B

### Chiria pentru ocuparea temporară a terenurilor din fondul forestier național

#### ART. 12

(1) Chiria pentru ocuparea temporară a terenurilor din fondul forestier proprietate publică se calculează conform formulei:

$$CH_A = S \times Cr \times P_{\text{ML}} \times (1 + N),$$

în care:

$CH_A$  - chiria anuală, exprimată în lei;

$S$  - suprafața terenului care se ocupă temporar în fondul forestier național, exprimată în hectare, cu 4 zecimale;

$Cr$  - creșterea medie anuală la exploatabilitate a producției totale a arboretelor pe specii și clase de producție relative, exprimată în  $m^3/ha$ , aferentă speciei principale de bază corespunzătoare condițiilor staționale și bonității acestora, conform [anexei nr. 3](#). În cazul terenurilor din fondul forestier național care au altă categorie de folosință decât "pădure", "clasă de regenerare" sau "neproductiv", specia principală de bază și clasa de producție a acesteia vor fi stabilite conform prevederilor [art. 2](#);

$P_{\text{ML}}$  - prețul mediu al unui metru cub de masă lemnoasă pe picior, exprimat în  $lei/m^3$ , corectat cu coeficientul de corecție a prețului mediu al unui metru cub de masă lemnoasă pe picior, pe specii și pe grupe de specii, prevăzut în [anexa nr. 2](#), aferent speciei principale de bază corespunzătoare condițiilor staționale;

$N$  - coeficientul rezultat prin însumarea notelor prevăzute în [anexa nr. 4](#), atribuite terenului în cauză.

(2) Chiria pentru ocuparea temporară a terenurilor din fondul forestier proprietate publică se încasează anterior predării terenurilor; chiria se percepe începând cu data predării terenurilor.

(3) Plata chiriei în cazul terenurilor ocupate temporar se face conform prevederilor [art. 39](#) alin. (3) din Legea nr. 46/2008, republicată, cu modificările ulterioare.

(4) În cazul ocupării temporare a unor terenuri din fondul forestier proprietate publică pe o perioadă mai mică de un an, chiria pentru ocuparea temporară a terenurilor din fondul forestier național, calculată conform formulei prevăzute la alin. (1), se diminuează proporțional cu fracțiunea din an.

(5) Pentru terenurile proprietate privată, chiria pentru ocuparea temporară a terenurilor din fondul forestier național se stabilește prin înțelegere între proprietarii de terenuri și beneficiarul ocupării temporare, în condițiile legii.

## SECȚIUNEA C

### **Contravaloarea pierderii de creștere determinate de exploatarea masei lemnoase înainte de vârsta exploatabilității tehnice**

#### ART. 13

(1) Contravaloarea pierderii de creștere determinate de exploatarea masei lemnoase înainte de vârsta exploatabilității tehnice se calculează conform [art. 4](#) alin. (1).

(2) Contravaloarea pierderii de creștere determinate de exploatarea masei lemnoase înainte de vârsta exploatabilității tehnice de pe terenurile din fondul forestier proprietate privată care fac obiectul ocupării temporare se stabilește prin înțelegere între proprietarii de terenuri și beneficiarul ocupării temporare, în condițiile legii.

(3) Contravaloarea pierderii de creștere determinate de exploatarea masei lemnoase înainte de vârsta exploatabilității tehnice nu se calculează pentru arboretele care au depășit vârsta exploatabilității tehnice.

(4) În cazul regenerărilor artificiale care nu au încheiat starea de masiv nu se calculează contravaloarea pierderii de creștere determinate de exploatarea masei lemnoase înainte de vârsta exploatabilității tehnice, valoarea investiției efectuate în scopul instalării vegetației forestiere înscriindu-se la categoria obiectivelor dezafectate.

## SECȚIUNEA D

### **Cheltuielile de reinstalare a vegetației forestiere și de întreținere a acesteia până la realizarea stării de masiv**

#### ART. 14

(1) Cheltuielile de reinstalare a vegetației forestiere și de întreținere a acesteia până la realizarea stării de masiv se stabilesc în baza devizului întocmit de ocolul silvic care asigură serviciile silvice sau administrarea terenului forestier care face obiectul ocupării temporare.

(2) Pentru terenurile ocupate temporar situate în fondul forestier proprietate privată, devizul cu cheltuielile de reinstalare a vegetației forestiere și de întreținere a acesteia până la realizarea stării de masiv trebuie să fie însușit de către proprietar și de către ocolul silvic care asigură serviciile silvice sau administrarea terenului.

## SECȚIUNEA E

## **Valoarea obiectivelor care se dezafectează ca urmare a ocupării temporare a terenurilor din fondul forestier național**

### ART. 15

(1) Pentru obiectivele existente în fondul forestier proprietate publică, valoarea de înlocuire a obiectivelor care se dezafectează se stabilește în condițiile legii.

(2) Pentru obiectivele existente în fondul forestier proprietate privată, contravaloarea obiectivelor care se dezafectează se stabilește prin înțelegere între proprietarii de terenuri și beneficiarul ocupării temporare, în condițiile legii.

## CAPITOLUL V

### **Ocuparea temporară a unor terenuri din fondul forestier național, fără defrișarea vegetației forestiere**

#### SECȚIUNEA A

##### **Garanția pentru ocuparea temporară a terenurilor din fondul forestier național**

### ART. 16

Garanția pentru ocuparea temporară a terenurilor din fondul forestier național se calculează conform formulei:

$$T_x = S \times V_{EXP} \times P_{ML},$$

în care semnificația termenilor este cea prevăzută la [art. 2](#).

#### SECȚIUNEA B

##### **Chiria pentru ocuparea temporară a terenurilor din fondul forestier național**

### ART. 17

(1) Chiria pentru ocuparea temporară a terenurilor din fondul forestier național se calculează conform formulei:

$$CH_A = S \times Cr \times P_{ML} \times (1 + N),$$

în care termenii au semnificația precizată la [art. 12](#) alin. (1).

(2) Chiria pentru ocuparea temporară a terenurilor din fondul forestier național se încasează anterior predării terenurilor; chiria se percepe începând cu data predării terenurilor.

(3) Plata chiriei în cazul terenurilor ocupate temporar se face conform prevederilor [art. 39](#) alin. (3) din Legea nr. 46/2008, republicată, cu modificările ulterioare.

(4) În cazul ocupării temporare a unor terenuri din fondul forestier național pe o perioadă mai mică de un an, chiria pentru ocuparea temporară a terenurilor din fondul

forestier național, calculată conform formulei prevăzute la alin. (1), se diminuează proporțional cu fracțiunea din an.

(5) Pentru terenurile proprietate privată, chiria pentru ocuparea temporară a terenurilor din fondul forestier național se stabilește prin înțelegere între proprietarii de terenuri și beneficiarul scoaterii, în condițiile legii.

## SECȚIUNEA C

### **Valoarea obiectivelor care se dezafectează ca urmare a ocupării terenurilor din fondul forestier național**

#### ART. 18

(1) Pentru obiectivele existente în fondul forestier proprietate publică, valoarea de înlocuire a obiectivelor care se dezafectează se stabilește în condițiile legii.

(2) Pentru obiectivele existente în fondul forestier proprietate privată, contravaloarea obiectivelor care se dezafectează se stabilește prin înțelegere între proprietarii de terenuri și beneficiarul ocupării temporare, în condițiile legii.

## CAPITOLUL VI

### **Despăgubirile care se achită pentru neredarea în circuitul silvic la termenul prevăzut în actul de aprobare a terenurilor ocupate temporar din fondul forestier național, cu sau fără defrișarea vegetației forestiere**

#### ART. 19

(1) Suma datorată de titularul aprobării cu titlu de despăgubiri pentru lipsa de folosință anuală în cazul neredării terenurilor ocupate temporar din fondul forestier național la termenul prevăzut în actul de aprobare este egală cu dublul chiriei și se calculează potrivit formulei:

$$DLFA = 2 \times S \times Cr \times PML \times (1 + N),$$

în care DLFA reprezintă suma datorată cu titlu de despăgubiri pentru lipsa de folosință anuală, iar semnificația celorlalți termeni este cea prevăzută la [art. 3](#).

(2) Formula de calcul se aplică la stabilirea sumei datorate cu titlu de despăgubiri pentru lipsa de folosință anuală atât pentru terenurile forestiere proprietate publică, cât și pentru cele proprietate privată.

(3) Despăgubirea datorată pentru lipsa de folosință zilnică (DLFz) se calculează potrivit formulei:  $DLFz = DLFA/z$ , în care DLFA reprezintă suma datorată cu titlu de despăgubiri pentru lipsa de folosință anuală, iar z reprezintă numărul de zile calendaristice aferente anului pentru care se calculează.

(4) DLFA și DLFz se calculează de către ocolul silvic care asigură administrarea sau serviciile silvice, se aprobă de structura teritorială a autorității publice centrale care

răspunde de silvicultură și se comunică ocolului silvic, care notifică titularul aprobării ocupării temporare cu confirmare de primire.

(5) Suma achitată cu titlu de despăgubiri pentru lipsa de folosință pentru perioada în cauză se virează după cum urmează:

a) 50% din sumă se achită în Fondul de ameliorare a fondului funciar cu destinație silvică;

b) 50% din sumă se achită administratorului, în cazul terenurilor proprietate publică a statului, și se repartizează similar chiriei achitate pentru ocuparea temporară a terenurilor din fondul forestier național sau se achită proprietarului, pentru fondul forestier, altul decât cel proprietate publică a statului.

(6) Recuperarea sumelor datorate cu titlu de despăgubiri pentru lipsa de folosință a terenurilor forestiere ocupate din fondul forestier este în sarcina administratorului în cazul fondului forestier proprietate publică statului, iar în celelalte situații este în sarcina proprietarului fondului forestier, după caz, și se exercită potrivit legii.

## CAPITOLUL VII

**Conținutul documentațiilor care se întocmesc în vederea obținerii aprobărilor pentru scoaterea definitivă, ocuparea temporară a unor terenuri din fondul forestier național și pentru restituirea sau reținerea garanțiilor în cazul ocupărilor temporare**

### SECȚIUNEA A

**Conținutul documentațiilor care se întocmesc în vederea obținerii aprobărilor pentru scoaterea definitivă sau ocuparea temporară de terenuri din fondul forestier național**

#### ART. 20

(1) Documentațiile necesare emiterii aprobărilor de scoatere definitivă sau de ocupare temporară de terenuri din fondul forestier național, pentru suprafețele de până la 1,0 ha, pentru care competența de aprobare a fost delegată conducătorilor subunităților teritoriale de specialitate ale autorității publice centrale care răspunde de silvicultură, conțin:

1. solicitarea beneficiarului de scoatere definitivă și/sau de ocupare temporară a terenului din fondul forestier național, adresată structurii teritoriale de specialitate a autorității publice centrale care răspunde de silvicultură în raza căreia se află terenul;

2. memoriu tehnic justificativ privind necesitatea scoaterii definitive sau a ocupării temporare a terenului din fondul forestier național, întocmit de către beneficiar, care să conțină justificarea modului de utilizare a suprafeței solicitate, precum și prezentarea detaliilor tehnice referitoare la obiectiv;

3. memoriu justificativ întocmit de către direcția silvică, în cazul terenurilor proprietate publică a statului, care va conține obligatoriu:

a) încadrarea obiectivului la excepțiile pentru care se permite reducerea suprafeței fondului forestier național;

b) justificarea acceptării amplasamentului de către direcția silvică;

4. plan de încadrare în zonă;
5. plan de detaliu al amplasamentului obiectivului;
6. copie a hărții amenajistice pe care este materializat amplasamentul obiectivului, vizată de ocolul silvic care asigură administrarea/serviciile silvice;
7. fișa tehnică de transmitere-defrișare pentru scoaterea definitivă/ocuparea temporară a terenului, al cărei model este prevăzut în [anexa nr. 5](#). În cazul scoaterii definitive de terenuri din fondul forestier național cu compensare se va întocmi fișa tehnică de transmitere-defrișare pentru terenul care se oferă în compensare în fondul forestier național, al cărei model este prevăzut în [anexa nr. 6](#). Fișele tehnice de transmitere-defrișare se întocmesc de către ocoalele silvice care asigură administrarea sau serviciile silvice. Pentru terenul oferit în compensare fișa tehnică se întocmește de către ocolul silvic care va asigura administrarea sau serviciile silvice;
8. studiu pedostațional pentru terenurile oferite în compensare, în cazul solicitărilor de scoatere definitivă cu compensare, întocmit de unități specializate atestate pentru lucrări de amenajare a pădurilor;
9. ridicarea topografică în coordonate stereo 70 a suprafeței solicitate pentru scoaterea definitivă/ocuparea temporară din fondul forestier național, întocmită de persoane fizice sau juridice atestate să efectueze lucrări topografice, însoțită de ocolul silvic care asigură administrarea sau serviciile silvice, după caz; aceasta va cuprinde inventarul de coordonate stereo 70 pentru suprafața solicitată din fiecare unitate amenajistică, precum și limitele unităților amenajistice;
10. documente, în copie, prin care se face dovada proprietății asupra terenului solicitat pentru scoaterea definitivă/ocuparea temporară din fondul forestier național. Pentru dovada proprietății asupra terenurilor proprietate publică a statului se prezintă copii ale descrierii parcelare, inclusiv datele complementare și evidența lucrărilor executate, preluate din amenajamentul silvic în vigoare, vizate de către ocolul silvic;
11. extras de carte funciară pentru terenul care se oferă în compensare sau extras de carte funciară pentru întreaga proprietate pe care o deține beneficiarul, pe care să fie materializat în coordonate stereo 70, de către persoane fizice sau juridice atestate să efectueze lucrări topografice, perimetrul suprafeței oferite în compensare; extrasul de carte funciară se actualizează la solicitarea administratorilor fondului forestier și a autorității competente pentru emiterea aprobării;
12. avizul favorabil emis de administratorii fondului forestier prevăzuți la [art. 11](#) alin. (1) din Legea nr. 46/2008, republicată, cu modificările ulterioare, în cazul terenurilor din fondul forestier proprietate publică a statului;
13. avizul favorabil al ocolului silvic care asigură administrarea sau prestarea de servicii silvice pentru terenurile din fondul forestier, altele decât cele proprietate publică a statului;
14. confirmarea ocolului silvic care asigură administrarea/serviciile silvice, în cazul solicitărilor de ocupare temporară, că beneficiarul îndeplinește condițiile prevăzute la [art. 39](#) alin. (6) și (7) din Legea nr. 46/2008 - Codul silvic, republicată, cu modificările ulterioare;

15. acordul proprietarului pentru terenurile forestiere, altele decât cele din proprietatea publică a statului, în care să se precizeze inclusiv că terenul nu este în litigiu; acordul proprietarului pentru terenurile forestiere proprietate privată se încheie în formă autentică;

16. acordul de mediu sau actul administrativ al autorității pentru protecția mediului, după caz. În cazul schimbării destinației terenului ca urmare a scoaterii definitive din fondul forestier național, urmată de defrișarea vegetației forestiere, se aplică legislația specifică privind evaluarea impactului anumitor proiecte publice și private asupra mediului. Aceste acte trebuie să menționeze denumirea obiectivului, amplasamentul stabilit pe baza amenajamentului silvic și suprafața, iar în cazul în care realizarea obiectivului implică defrișarea, se vor menționa inclusiv amplasamentul stabilit pe baza amenajamentului silvic și suprafața care se defrișează;

17. copie de pe documentul de plată a taxei de scoatere definitivă sau a garanției pentru ocuparea temporară. În documentul de plată a taxei de scoatere definitivă sau a garanției pentru ocuparea temporară trebuie să fie precizat obiectivul pentru care s-a făcut plata.

(2) Documentațiile necesare emiterii aprobărilor de scoatere definitivă sau de ocupare temporară de terenuri din fondul forestier național, pentru care competența de aprobare este a autorității publice centrale care răspunde de silvicultură sau a Guvernului, conțin documentele prevăzute la alin. (1), la care se adaugă:

1. solicitarea beneficiarului de scoatere definitivă și/sau de ocupare temporară a terenului din fondul forestier național, adresată autorității publice centrale care răspunde de silvicultură;

2. avizul conducătorului structurii teritoriale de specialitate a autorității publice centrale care răspunde de silvicultură.

(3) Instituțiile care au competența de aprobare și administratorii fondului forestier proprietate publică a statului pot cere completarea documentațiilor prevăzute la alin. (1) și (2) cu alte acte/documente/avize/acorduri/permise/licențe, pentru clarificări, în funcție de specificul obiectivului. Aprobarea se va emite prin corelare cu perioada de valabilitate a actelor/documentelor/avizelor/acordurilor/permiselor/licențelor.

(4) Documentațiile întocmite în vederea obținerii aprobărilor pentru scoaterea definitivă sau ocuparea temporară a terenurilor din fondul forestier național se depun de către solicitant la autoritatea competentă să emită aprobarea.

## SECȚIUNEA B

### **Conținutul documentațiilor care se întocmesc în vederea obținerii aprobărilor pentru prelungirea ocupării temporare de terenuri din fondul forestier național**

#### ART. 21

(1) Documentațiile care se întocmesc în vederea obținerii aprobărilor pentru prelungirea ocupării temporare de terenuri din fondul forestier național conțin documentele prevăzute la [art. 20](#) alin. (1) pct. 1, 2, 3, 7, 9, 12, 13, 15, 17 și alin. (2) pct. 1 și 2, actualizate la data solicitării, în baza legislației în vigoare.

(2) Documentația care se întocmește în vederea obținerii aprobării pentru prelungirea ocupării temporare de terenuri din fondul forestier național va conține și copii de pe aprobările anterioare și fișa tehnică de transmitere-defrișare care a stat la baza emiterii aprobării de ocupare temporară inițiale a terenului din fondul forestier.

(3) La întocmirea fișelor tehnice de transmitere-defrișare, specia principală de bază corespunzătoare condițiilor staționale și bonității acestora, precum și clasa de producție a speciei principale de bază se preiau din fișele tehnice care au stat la baza emiterii aprobării inițiale. În funcție de aceste date tehnice se va proceda la recalcularea garanției și chiriei, conform legislației în vigoare.

(4) Documentațiile prevăzute la alin. (1) se depun de beneficiarul ocupării temporare la autoritatea competentă să aprobe prelungirea ocupării temporare a terenului forestier, cu cel puțin 30 de zile înainte de expirarea termenului anterior de ocupare temporară.

## SECȚIUNEA C

### **Conținutul documentațiilor care se întocmesc în vederea recuperării garanțiilor depuse în fondul de ameliorare a fondului funciar cu destinație forestieră**

#### ART. 22

Documentațiile necesare recuperării garanțiilor depuse în fondul de ameliorare a fondului funciar cu destinație forestieră conțin:

1. solicitarea de restituire a garanției, formulată de beneficiarul ocupării temporare, cu precizarea numărului de cont și a băncii unde se dorește restituirea sumei;
2. copia aprobării de ocupare temporară;
3. copia documentului cu care a fost achitată garanția;
4. procesul-verbal de reprimire în circuitul silvic a terenului forestier verificat și vizat de structura teritorială de specialitate a autorității publice centrale care răspunde de silvicultură;
5. avizul structurii teritoriale de specialitate a autorității publice centrale care răspunde de silvicultură pentru restituirea garanției și a dobânzilor aferente.

## SECȚIUNEA D

### **Conținutul documentației care se transmite autorității publice centrale care răspunde de silvicultură de către structura teritorială de specialitate în scopul reținerii garanției în fondul de ameliorare a fondului funciar cu destinație silvică**

#### ART. 23

(1) În cazul în care la sfârșitul perioadei aprobate de ocupare temporară ocolul silvic care asigură administrarea sau serviciile silvice constată neîndeplinirea condițiilor prevăzute de lege și de actele de aprobare, formulează solicitarea pentru reținerea garanției în fondul de ameliorare, pe care o înaintează structurii teritoriale de specialitate a autorității publice centrale care răspunde de silvicultură, care, după verificare, propune autorității publice centrale care răspunde de silvicultură reținerea garanției în fondul de ameliorare a fondului funciar cu destinație silvică.



(2) Documentația se înaintează autorității publice centrale care răspunde de silvicultură de către structura teritorială de specialitate a autorității publice centrale care răspunde de silvicultură și va conține:

1. solicitarea de reținere a garanției în fondul de ameliorare a fondului funciar cu destinație silvică, formulată de ocolul silvic care asigură administrarea sau serviciile silvice, transmisă structurii teritoriale de specialitate a autorității publice centrale care răspunde de silvicultură;
2. copia aprobării de ocupare temporară;
3. copia documentului cu care a fost achitată garanția;
4. copia procesului-verbal de constatare a neîndeplinirii condițiilor prevăzute de lege și de actele de aprobare, precum și/sau a nerespectării termenului la reprimirea terenurilor ocupate temporar din fondul forestier național, întocmit de ocolul silvic și vizat de structura teritorială de specialitate a autorității publice centrale care răspunde de silvicultură;
5. copie a notei de constatare încheiate de ocolul silvic care asigură administrarea sau serviciile silvice, vizată de conducătorul structurii teritoriale de specialitate a autorității publice centrale care răspunde de silvicultură, în cazul în care beneficiarul ocupării temporare nu se prezintă la reprimirea terenului, la termenul prevăzut în actul de aprobare;
6. adresa cu propunerea de reținere a garanției în fondul de ameliorare a fondului funciar cu destinație silvică, formulată de structura teritorială de specialitate a autorității publice centrale care răspunde de silvicultură.

## SECȚIUNEA E

**Conținutul documentației care se înaintează autorității publice centrale care răspunde de silvicultură de către ocolul silvic care asigură administrarea sau serviciile silvice în scopul transmiterii în fondul de conservare și regenerare a sumelor din garanția reținută în fondul de ameliorare a fondului funciar cu destinație silvică, pentru execuția lucrărilor necesare aducerii terenului la condițiile prevăzute în actul de aprobare**

### ART. 24

(1) Documentația care se înaintează de ocolul silvic care asigură administrarea sau serviciile silvice va conține:

1. solicitarea pentru transmiterea în fondul de conservare și regenerare a sumei necesare pentru execuția lucrărilor necesare aducerii terenului la condițiile prevăzute în actul de aprobare, cu indicarea cuantumului acestuia conform devizului de lucrări întocmit în acest scop;
2. devizul de lucrări întocmit de ocolul silvic care asigură administrarea sau serviciile silvice, aprobat de structura teritorială de specialitate a autorității publice centrale care răspunde de silvicultură pentru execuția lucrărilor necesare aducerii terenului la condițiile prevăzute în actul de aprobare;

3. avizul structurii teritoriale de specialitate a autorității publice centrale care răspunde de silvicultură pentru transmiterea parțială sau integrală a garanției și dobânzii bancare reținute în fondul de ameliorare a fondului funciar cu destinație silvică, în scopul execuției lucrărilor necesare aducerii terenului la condițiile prevăzute în actul de aprobare;

4. procesul-verbal de reprimire a terenului ocupat temporar în circuitul silvic, verificat și avizat de către conducătorul structurii teritoriale a autorității publice centrale care răspunde de silvicultură;

(2) Reținerea garanției în fondul de ameliorare în condițiile [art. 23](#) și transmiterea parțială sau integrală a garanției și dobânzii reținute în fondul de ameliorare, conform devizului de lucrări, prevăzut la alin. (1), se fac în baza unei note aprobate de către conducătorul autorității publice centrale care răspunde de silvicultură.

## CAPITOLUL VIII

### Dispoziții tranzitorii și finale

#### ART. 25

Beneficiarii scoaterilor definitive sau ocupărilor temporare de terenuri din fondul forestier național pot fi persoanele fizice sau juridice îndreptățite la realizarea sau extinderea lucrărilor și obiectivelor prevăzute de lege.

#### ART. 26

(1) Compensarea în cazul scoaterilor definitive de terenuri din fondul forestier național se face doar cu terenuri care sunt în proprietatea beneficiarului.

(2) Compensarea parțială cu terenuri în cazul scoaterilor definitive de terenuri din fondul forestier național este interzisă.

(3) Plata taxei pentru scoaterea definitivă de terenuri din fondul forestier național, a contravalorii terenurilor, contravalorii pierderii de creștere determinate de exploatarea masei lemnoase înainte de vârsta exploatabilității tehnice, a garanției pentru ocuparea temporară de terenuri din fondul forestier național, a chiriei pentru ocuparea temporară de terenuri din fondul forestier național, a cheltuielilor de instalare a vegetației forestiere și de întreținere a acesteia până la realizarea stării de masiv, a cheltuielilor de reinstalare a vegetației forestiere și de întreținere a acesteia până la realizarea stării de masiv și a valorii obiectivelor care se dezafectează se face de către beneficiarul scoaterii definitive/ocupării temporare a terenurilor din fondul forestier național.

(4) Depunerea în fondul de ameliorare a fondului funciar cu destinație silvică a taxei pentru scoaterea definitivă sau a garanției pentru ocuparea temporară a terenurilor din fondul forestier național se confirmă de către direcția cu atribuții financiar-contabile din cadrul autorității publice centrale care răspunde de silvicultură în termen de maximum 5 zile de la data înregistrării solicitării.

#### ART. 27

(1) Categoria de folosință pentru terenurile din fondul forestier național care fac obiectul scoaterii definitive sau ocupării temporare este cea stabilită prin amenajamentele

silvice aprobate sau care se află în situațiile prevăzute la pct. 2 din [anexa](#) la Legea nr. 46/2008 - Codul silvic, republicată, cu modificările ulterioare.

(2) În cazul în care nu există amenajament silvic care îndeplinește condițiile prevăzute la alin. (1), datele utilizate la întocmirea fișelor tehnice de transmitere-defrișare și la calculul obligațiilor bănești, precum și categoria de folosință se preiau din fișele de descriere parcelară a unităților amenajistice aferente terenurilor care fac obiectul scoaterii definitive sau ocupării temporare.

(3) Fișele de descriere parcelară prevăzute la alin. (2) se întocmesc de către unități specializate, atestate de autoritatea publică centrală care răspunde de silvicultură, pentru efectuarea de lucrări de amenajare a pădurilor și vor fi vizate de către conducătorul structurii teritoriale de specialitate a autorității publice centrale care răspunde de silvicultură.

#### **ART. 28**

Calculul contravalorii terenului scos definitiv din fondul forestier național și a celui care se preia în compensare echivalentă ca suprafață și bonitate, prevăzut la [art. 3](#) alin. (1), nu poate fi utilizat la evaluări în vederea exproprierii pentru cauză de utilitate publică.

#### **ART. 29**

(1) Întocmirea studiilor pedostaționale se face de către unități specializate atestate pentru amenajarea pădurilor, cu obligația stabilirii, prin aceste studii, a tipului de stațiune, a tipului natural fundamental de pădure, a speciei principale de bază corespunzătoare tipului natural fundamental de pădure, a productivității, a soluțiilor de împădurire și a devizului cu cheltuielile de instalare a vegetației forestiere și de întreținere a acesteia până la realizarea stării de masiv.

(2) Studiile pedostaționale întocmite pentru terenurile care se oferă în compensarea terenurilor care se scot definitiv din fondul forestier proprietate publică a statului se avizează de către comisia tehnică de avizare aparținând administratorului fondului forestier proprietate publică a statului.

#### **ART. 30**

(1) În cazul în care terenul care este oferit în compensare are suprafața mai mare de 100 m<sup>2</sup>, latura terenului limitrofă fondului forestier nu poate fi mai mică de 1/2 din latura cea mai mare a terenului.

(2) Prin terenuri limitrofe fondului forestier național se înțelege terenurile care au o latură comună cu terenurile care fac parte din fondul forestier național. Limitrofe pot fi considerate și terenurile care sunt despărțite de fondul forestier național de un drum de pământ sau canale de irigație/drenaj care au lățimea de maximum 6 m.

(3) Terenurile oferite în compensare trebuie să fie apte a fi împădurite pentru speciile principale de bază.

#### **#M2**

*(4) Terenurile degradate, neproductive din punct de vedere silvic, și terenurile situate în zonele de stepă alpină și subalpină nu fac obiectul preluării în compensare a terenurilor care se scot definitiv din fondul forestier național.*

#### **#B**

(5) Cheltuielile privind instalarea vegetației pe terenul oferit în compensare se achită de către beneficiarul scoaterii definitive, anticipat predării-primirii terenului care se oferă în compensare.

#### ART. 31

Predarea-primirea terenului pentru care a fost emisă aprobarea de scoatere definitivă din fondul forestier național se face în prezența reprezentantului structurii teritoriale a autorității publice centrale care răspunde de silvicultură, numai după achitarea obligațiilor bănești prevăzute la [art. 41](#) alin. (1) lit. b) - e) din Legea nr. 46/2008 - Codul silvic, republicată, cu modificările ulterioare.

#### ART. 32

(1) Se consideră obiectiv dezafectat obiectivul care se desființează total sau parțial, fără a mai servi ulterior scopului silvic pentru care a fost amplasat în fondul forestier național.

(2) Contravaloarea obiectivelor dezafectate se stabilește și se achită numai pentru obiectivele care se desființează total sau parțial, după caz, fără a mai servi ulterior scopului silvic pentru care au fost amplasate în fondul forestier național.

(3) În cazul fondului forestier proprietate publică, pentru afectarea temporară a funcționalității obiectivelor, beneficiarul are obligația efectuării lucrărilor de refacere pe cheltuială proprie la calitatea și caracteristicile avute înainte de afectare, stabilite anterior cu administratorii fondului forestier proprietate publică a statului sau cu proprietarul, în cazul fondului forestier proprietate publică a unității administrativ-teritoriale.

#### ART. 33

Fișele tehnice care se întocmesc pentru terenurile care fac obiectul scoaterii definitive, respectiv al ocupării temporare trebuie să respecte următoarele reguli:

a) pentru calculul obligațiilor bănești, în cazul terenurilor care se scot definitiv din fondul forestier național sau în cazul terenurilor care se ocupă temporar, la stabilirea speciei principale de bază se alege proveniența sămânță, exceptând calculul pierderii de creștere datorate exploatării masei lemnoase înainte de vârsta exploatabilității tehnice, situație în care se va ține cont de proveniența speciei principale majoritare din compoziția arboretului existent;

b) stabilirea clasei de producție pentru terenurile din fondul forestier național care urmează să fie scoase definitiv/ocupate temporar, în vederea stabilirii obligațiilor bănești reprezentate de taxa pentru scoaterea definitivă a terenurilor din fondul forestier național, contravaloarea terenurilor scoase definitiv din fondul forestier național, garanția pentru ocuparea temporară de terenuri din fondul forestier național și chiria pentru ocuparea de terenuri din fondul forestier național, se face după cum urmează: clasa de producție I pentru stațiuni de bonitate superioară, clasa de producție III pentru stațiuni de bonitate mijlocie și clasa de producție IV pentru stațiuni de bonitate inferioară;

c) în cazul terenurilor oferite în compensare, clasa de producție pentru specia principală de bază corespunzătoare condițiilor staționale se preia din studiul pedostațional întocmit pentru terenul respectiv.

#### ART. 34

(1) În cazul aprobărilor de ocupare temporară emise pentru obiective care urmează să rămână în fondul forestier național și după perioada aprobată, pe terenuri care la momentul aprobării au avut categoria de folosință silvică "pădure" sau "clasă de regenerare", reprimirea terenurilor în circuitul silvic se poate face în următoarele condiții:

a) terenurile să fie apte pentru a fi împădurite;

b) să nu fie restricții cu privire la soluțiile de împădurire a terenurilor respective ca urmare a existenței obiectivelor respective în fondul forestier național și după perioada aprobată.

(2) În cazul terenurilor ocupate temporar care la momentul aprobării erau încadrate în alte categorii de folosință silvică decât "pădure" sau "clasă de regenerare" ori pentru care în interiorul termenului de ocupare temporară a fost aprobată schimbarea categoriei de folosință, reprimirea se face în condițiile stabilite prin actul de aprobare.

#### ART. 35

(1) Avizul pentru scoaterea definitivă a terenului din fondul forestier național se emite de către conducătorul structurii teritoriale de specialitate a autorității publice centrale care răspunde de silvicultură, conform modelului prevăzut în [anexa nr. 7](#).

(2) Avizul pentru ocuparea temporară a terenului din fondul forestier național se emite de către conducătorul structurii teritoriale de specialitate a autorității publice centrale care răspunde de silvicultură, conform modelului prevăzut în [anexa nr. 8](#).

(3) Decizia pentru scoaterea definitivă a terenului din fondul forestier național se emite de către conducătorul structurii teritoriale de specialitate a autorității publice centrale care răspunde de silvicultură, conform modelului prevăzut în [anexa nr. 9](#).

(4) Decizia pentru ocuparea temporară a terenului din fondul forestier național se emite de către conducătorul structurii teritoriale de specialitate a autorității publice centrale care răspunde de silvicultură, conform modelului prevăzut în [anexa nr. 10](#).

(5) Avizul pentru scoaterea definitivă a terenului din fondul forestier proprietate publică a statului se emite de către conducătorul administratorului fondului forestier proprietate publică a statului, conform modelului prevăzut în [anexa nr. 11](#).

(6) Avizul pentru ocuparea temporară a terenului din fondul forestier proprietate publică a statului se emite de către conducătorul administratorului fondului forestier proprietate publică a statului, conform modelului prevăzut în [anexa nr. 12](#).

(7) Avizul pentru scoaterea definitivă a terenului din fondul forestier, altul decât proprietate publică a statului, se emite de către șeful ocolului silvic care asigură administrarea/serviciile silvice, conform modelului prevăzut în [anexa nr. 13](#).

(8) Avizul pentru ocuparea temporară a terenului din fondul forestier, altul decât proprietate publică a statului, se emite de către șeful ocolului silvic care asigură administrarea/serviciile silvice, conform modelului prevăzut în [anexa nr. 14](#).

#### ART. 36

În cazul în care realizarea unui obiectiv implică atât scoaterea definitivă, cât și ocuparea temporară de terenuri din fondul forestier național, se emite un singur aviz/o singură decizie/o singură aprobare, care să conțină elementele atât pentru scoaterea definitivă, cât și pentru ocuparea temporară.

#### ART. 37

(1) Aprobarea scoaterii definitive sau ocupării temporare a terenurilor forestiere din fondul forestier național care afectează rezervațiile constituite pentru producerea materialelor forestiere de reproducere, respectiv pentru conservarea resurselor genetice forestiere se operează ulterior prin modificarea Catalogului național al materialelor de bază și a Catalogului național al resurselor genetice forestiere, ca urmare a aprobării schimbării categoriei de folosință sau a destinației terenului.

(2) În cazul obiectivelor a căror realizare nu implică utilitatea publică, avizele pentru scoaterea definitivă/ocuparea temporară a terenurilor forestiere, prevăzute la alin. (1), se eliberează de către administratorii fondului forestier proprietate publică după stabilirea oportunității menținerii terenurilor în Catalogul național al materialelor de bază și Catalogul național al resurselor genetice forestiere.

#### ART. 38

(1) Emiterea aprobărilor de scoatere definitivă, respectiv de ocupare temporară a terenurilor din fondul forestier național se face cu respectarea prevederilor [Hotărârii Guvernului nr. 445/2009](#) privind evaluarea impactului anumitor proiecte publice și private asupra mediului, cu modificările și completările ulterioare, referitoare la consultarea publică.

(2) Consultarea publică pentru aprobarea scoaterii definitive, respectiv aprobarea ocupării temporare de terenuri din fondul forestier național se face conform prevederilor legale în vigoare de către structura teritorială de specialitate a autorității publice centrale care răspunde de silvicultură, anterior emiterii avizului sau deciziei pentru scoaterea definitivă și/sau ocuparea temporară a terenurilor din fondul forestier național.

#### ART. 39

(1) Avizarea și aprobarea scoaterii definitive ori ocupării temporare din fondul forestier național a terenurilor forestiere aflate în litigiu pe rol se pot face numai după soluționarea definitivă și irevocabilă a cauzei de către instanța de judecată.

(2) Avizarea în vederea aprobării scoaterii definitive ori ocupării temporare din fondul forestier național a terenurilor înscrise în amenajamentul silvic la categoria "ocupații și litigii", altele decât cele aflate pe rolul instanțelor de judecată, este permisă numai dacă emiterea aprobării conduce la eliminarea stării de ocupație ori a litigiului sau dacă aprobarea se emite pentru realizarea obiectivelor declarate de utilitate publică în condițiile legii.

(3) Documentația pentru aprobarea scoaterii definitive din fondul forestier a terenurilor prevăzute la alin. (2) va conține și acordul semnat de către proprietarul și/sau administratorul fondului forestier, după caz, și de beneficiarul scoaterii definitive/ocupării temporare, conform căruia starea de ocupație ori litigiul înscris în amenajamentul silvic încetează prin scoaterea definitivă sau ocuparea temporară a terenurilor din fondul forestier național.

#### ART. 40

(1) Terenurile pentru care a fost emisă aprobarea de scoatere definitivă din fondul forestier național și terenurile preluate în compensare dobândesc situația juridică a terenurilor pe care le înlocuiesc și se înscriu în cartea funciară în baza actului de aprobare și a procesului-verbal de predare-primire, încheiat între părți, în condițiile legii.

(2) Înscrierea în cartea funciară a terenurilor preluate în compensare prevăzute la alin. (1) se realizează în termen de 6 luni de la data aprobării scoaterii definitive a terenului din fondul forestier național și se comunică structurii teritoriale a autorității publice centrale care răspunde de silvicultură.

(3) Înscrierea în cartea funciară a terenurilor scoase definitiv din fondul forestier național și a celor preluate în compensare, în baza aprobărilor emise anterior, în temeiul [Legii nr. 46/2008](#) - Codul silvic, republicată, cu modificările ulterioare, până la data intrării în vigoare a prezentei metodologii, se realizează în termen de 18 luni de la data publicării prezentei metodologii, de către titularii aprobărilor și de către proprietarul sau, după caz, administratorul terenului preluat în compensare, și se comunică structurii teritoriale a autorității publice centrale care răspunde de silvicultură.

(4) În termen de 30 de zile de la data aprobării scoaterii definitive, proprietarul sau, după caz, administratorul terenului preluat în compensare se adresează ocolului silvic în vederea înscrierii în amenajamentul silvic și asigurării administrării sau serviciilor silvice, precum și a împăduririi în maximum două sezoane de vegetație, potrivit legii.

#### ART. 41

(1) Beneficiarul ocupării temporare a terenurilor din fondul forestier național are obligația redării terenurilor în circuitul silvic, la termenul și în condițiile prevăzute în actul de aprobare.

(2) Neredarea terenurilor ocupate temporar din fondul forestier național potrivit alin. (1) se sancționează conform legii, inclusiv cu reținerea garanției.

(3) În cazul obiectivelor pentru a căror realizare a fost aprobată ocuparea temporară din fondul forestier național, nereprimate în termen, pentru care nu au fost emise aprobări de prelungire a ocupării temporare sau scoatere definitivă, în condițiile legii, beneficiarul este obligat la plata unei despăgubiri cu titlu de lipsă de folosință, până la data reprimirii terenului în circuitul silvic ori a obținerii unei noi aprobări în situația în care legea prevede o astfel de posibilitate, calculată conform prevederilor prezentului ordin.

(4) În situația prevăzută la alin. (3) ocolul silvic care asigură administrarea sau serviciile silvice stabilește pe bază de calcul suma datorată cu titlu de despăgubire pentru lipsa de folosință, potrivit [art. 19](#), pe care o supune aprobării structurii teritoriale de specialitate, împreună cu copia procesului-verbal de constatare sau a notei de constatare prevăzute la [art. 23](#) alin. (2) pct. 4 și 5, în termen de maximum 15 zile de la data expirării perioadei de ocupare temporară.

(5) Structura teritorială de specialitate a autorității publice centrale care răspunde de silvicultură efectuează verificarea și comunică, în termen de maximum 15 zile de la data primirii, aprobarea pentru calculul sumei datorate cu titlu de despăgubire pentru lipsa de folosință ocolului silvic care asigură administrarea sau serviciile silvice.

(6) În termen de 15 zile de la data primirii calculului aprobat, șeful ocolului silvic care asigură administrarea sau serviciile silvice transmite beneficiarului Notificarea privind obligațiile de redare a terenurilor forestiere în cazul depășirii perioadei aprobate pentru ocuparea temporară, al cărei model este prevăzut în [anexa nr. 15](#), cu privire la obligațiile ce îi revin:



a) redarea terenului în circuitul silvic, astfel încât să nu fie restricții cu privire la instalarea vegetației forestiere, în cazul terenurilor care se reprimesc la categoria de folosință "pădure" sau "clasa de regenerare";

b) achitarea sumei datorate cu titlu de despăgubire pentru lipsa de folosință, până la data redării terenului prevăzut la lit. a) ori a obținerii unei noi aprobări în situația în care legea prevede o astfel de posibilitate;

c) suportarea cheltuielilor pentru demersurile efectuate până la îndeplinirea obligațiilor prevăzute la lit. a) și b) de către beneficiarul ocupării temporare.

(7) Notificarea prevăzută la alin. (6) constituie titlu executoriu pentru îndeplinirea obligațiilor prevăzute în cuprinsul acesteia.

(8) În cazul neîndeplinirii în termen de maximum 6 luni de la data expirării aprobării pentru ocuparea temporară a obligațiilor prevăzute la alin. (6), ocolul silvic care asigură administrarea sau serviciile silvice procedează la punerea în executare a notificării pentru îndeplinirea obligațiilor prevăzute în cuprinsul acesteia.

#### ART. 42

Dispozițiile [art. 41](#) alin. (3) - (8) se aplică în cazul obiectivelor a căror aprobare de ocupare temporară expiră după data intrării în vigoare a prezentei metodologii.

#### ART. 43

Emiterea unei noi aprobări de ocupare temporară pentru obiectivele a căror aprobare de ocupare temporară a expirat, existente în fondul forestier național, se poate face în următoarele condiții:

1. solicitantul aprobării ocupării temporare este același cu titularul aprobării inițiale sau succesori în drepturi ai acestuia;

2. obiectivul se încadrează în categoria obiectivelor pentru care este permisă ocuparea temporară a terenurilor din fondul forestier național, prevăzută de legislația în vigoare;

3. depunerea unei noi garanții pentru ocuparea temporară a terenurilor aferente obiectivului;

4. dovada achitării la data depunerii documentației pentru solicitarea ocupării temporare a sumei datorate cu titlu de despăgubire pentru lipsa de folosință, pe perioada de la data expirării aprobării anterioare până la data depunerii documentației la structura teritorială de specialitate; diferența de sumă datorată cu titlu de lipsă de folosință până la data aprobării ocupării temporare se achită în termen de o lună de la data aprobării. Contestarea în instanță de către titularul aprobării în termen de 15 zile de la data comunicării a sumei datorate cu titlu de despăgubiri pentru lipsa de folosință suspendă obligația depunerii achitării sumei datorate cu titlu de despăgubire pentru lipsa de folosință până la data pronunțării unei soluții definitive.

#### ART. 44

(1) La solicitarea ocupării temporare a terenurilor din fondul forestier național se vor avea în vedere termene cât mai lungi pentru ocuparea temporară a terenurilor, cu respectarea dispozițiilor [art. 20](#) alin. (3) teza a doua.

(2) Redarea terenurilor în circuitul silvic se poate face și înainte de expirarea termenului de ocupare temporară aprobat, ca urmare a finalizării lucrărilor aferente



obiectivului, pentru toată suprafața, cu respectarea condițiilor prevăzute de lege referitoare la redarea terenurilor în fondul forestier național.

(3) Restituirea diferenței de chirie ca urmare a redării terenurilor, în condițiile prevăzute la alin. (2), se face după reprimirea integrală a terenului prevăzut în actul de aprobare. Diferența de chirie reprezintă diferența dintre chiria încasată anticipat și chiria calculată până la data la care s-a făcut reprimirea integrală a terenului.

(4) Restituirea garanției în cazul redării în interiorul termenului de aprobare temporară a terenurilor în circuitul silvic se face numai după redarea integrală a suprafeței terenurilor pentru care a fost aprobată ocuparea temporară.

(5) În situația în care la sfârșitul perioadei aprobate de ocupare temporară terenul nu întrunește condițiile de reprimire prevăzute în actul de aprobare, beneficiarul poate solicita reprimirea integrală a terenului, garanția reținându-se în fondul de ameliorare a fondului funciar cu destinație silvică.

#### ART. 45

(1) În cazul terenurilor din fondul forestier proprietate publică a statului pentru care au fost emise aprobări de ocupare temporară, retrocedate în condițiile legii după emiterea aprobării, valabilitatea aprobării se menține până la data înscrisă în aprobare, iar obligațiile și drepturile care decurg din aprobare se transmit de către administratorul fondului forestier proprietate publică a statului în sarcina proprietarului terenului.

(2) Transmiterea prevăzută la alin. (1) se face în termen de 30 de zile de la solicitarea scrisă a proprietarului, adresată ocolului silvic care a efectuat predarea terenului ocupat temporar.

#### ART. 46

(1) În cazul obiectivelor pentru care legislația actuală nu mai permite prelungirea ocupării temporare, dar permite scoaterea definitivă a terenurilor din fondul forestier național la data expirării aprobării, beneficiarul poate opta pentru:

a) redarea terenului în circuitul silvic, în condițiile prezentei metodologii;

b) obținerea aprobării pentru scoaterea definitivă a terenurilor care au făcut obiectul ocupării temporare, în termen de maximum 12 luni de la data expirării aprobării de ocupare temporară.

(2) Scoaterea definitivă pentru situația prevăzută la alin. (1) lit. b) se aprobă în baza documentației prevăzute la [art. 20](#), cu următoarele precizări:

a) acordul de mediu sau actul administrativ al autorității pentru protecția mediului este cel care a stat la baza aprobării ocupării temporare;

b) beneficiarul achită anticipat obligațiile pentru folosirea terenurilor de la data expirării aprobării de ocupare temporară până la data obținerii aprobării de scoatere definitivă.

(3) În cazul situației prevăzute la alin. (1) lit. b), beneficiarul solicitării scoaterii definitive din fondul forestier solicită ca sumele depuse anterior în fondul de ameliorare a fondului funciar cu destinație silvică drept garanție pentru ocuparea temporară din fondul forestier să se vireze din contul constituit pentru garanții în contul constituit pentru taxa de scoatere definitivă.

(4) În situația în care sumele prevăzute la alin. (2) lit. b), constituite drept garanții, nu acoperă valoarea taxei de scoatere din fondul forestier, calculată conform prezentei metodologii, solicitantul scoaterii definitive din fondul forestier este obligat să vireze în fondul de ameliorare a fondului funciar cu destinație silvică diferența de valoare aferentă taxei.

(5) În situația în care sumele prevăzute la alin. (2) lit. b), constituite drept garanții, sunt mai mari decât valoarea taxei de scoatere din fondul forestier, calculată conform prezentei metodologii, solicitantul scoaterii definitive din fondul forestier poate cere restituirea sumelor cu care se depășește valoarea taxei de scoatere din fondul forestier, în baza actului de aprobare a scoaterii definitive din fondul forestier; restituirea sumelor cu care se depășește valoarea taxei de scoatere definitivă din fondul forestier se face de către direcția care gestionează fondul de ameliorare a fondului funciar cu destinație silvică, cu avizul direcției care coordonează activitatea de scoatere definitivă și ocupare temporară din fondul forestier.

(6) Virarea sumelor prevăzute la alin. (2) lit. b) se realizează în termen de maximum 5 zile lucrătoare de la data emiterii actului de aprobare a scoaterii definitive din fondul forestier, dată care se comunică direcției care gestionează fondul de ameliorare a fondului funciar cu destinație silvică.

(7) Sumele achitate pentru acoperirea cheltuielilor de reinstalare a vegetației forestiere pentru terenurile forestiere ocupate temporar se folosesc la acoperirea cheltuielilor de instalare a vegetației forestiere și de întreținere a acesteia până la închiderea stării de masiv pe terenurile oferite în compensare.

#### ART. 47

(1) Scoaterea definitivă a terenurilor aferente obiectivelor instalate în fondul forestier național înainte de anul 1990 se face în baza unui act care dovedește instalarea obiectivului înainte de anul 1990, precum și a documentației prevăzute la [art. 20](#).

(2) Scoaterea definitivă a terenurilor aferente activelor vândute, în condițiile legii, de către Regia Națională a Pădurilor - Romsilva se face în baza documentației prevăzute la [art. 20](#) alin. (1) și (2), la care se adaugă următoarele documente:

a) copie a actului de vânzare-cumpărare a activului, încheiat între Regia Națională a Pădurilor - Romsilva și cumpărătorul activului, certificată conform cu originalul de către conducătorul unității Regiei Naționale a Pădurilor - Romsilva;

b) copie a contractului de concesiune încheiat pentru terenul forestier aferent activului vândut;

c) copie a extrasului de carte funciară a terenului proprietate publică a statului aferent activului vândut, în care a fost operat contractul de concesiune, actualizat la zi.

(3) Suprafața terenurilor aferente activelor vândute, în condițiile legii, de către Regia Națională a Pădurilor - Romsilva, pentru care se aprobă scoaterea din fondul forestier național, este cea prevăzută în contractul de concesiune.

(4) Contractul de concesiune pentru terenul aferent activelor vândute în condițiile legii de către Regia Națională a Pădurilor - Romsilva își încetează aplicabilitatea la data încheierii procesului-verbal de predare-primire a terenului oferit în compensare.

(5) Procesul-verbal de predare-primire a terenului oferit în compensare se încheie ulterior achitării obligațiilor bănești datorate pentru scoaterea definitivă a terenurilor din fondul forestier național și achitării redevenței anuale aferente anului în care se face predarea-primirea. Dovada achitării redevenței este reprezentată de adresa de confirmare eliberată de către direcția de specialitate cu atribuții financiar-contabile din cadrul autorității publice centrale care răspunde de silvicultură.

(6) Procesul-verbal de predare-primire a terenului oferit în compensare nu se poate încheia în situația neîndeplinirii obligațiilor prevăzute la alin. (5).

(7) Concesionarii aflați în procedura insolvenței nu pot solicita scoaterea definitivă din fondul forestier a terenurilor aferente activelor vândute.

#### ART. 48

(1) Scoaterea definitivă a terenurilor din fondul forestier național necesare realizării pe teritoriul administrativ în zonele de interes economic ale Rezervației Biosferei "Delta Dunării" a pontoanelor de acostare pentru ambarcațiuni cu scop turistic și de agrement și de aprovizionare cu alimente și combustibil, pontoanelor plutitoare și adăposturilor pescărești pentru pescari constituiți în asociații este permisă numai pentru:

a) suprafețele amplasate în zona de interes economic a teritoriului administrativ al Rezervației Biosferei "Delta Dunării";

b) suprafața necesară ancorării pontonului la mal, în cazul pontoanelor de acostare pentru ambarcațiuni cu scop turistic și de agrement;

c) suprafața necesară ancorării pontonului la mal, realizării căii de acces și a platformei de încărcare-descărcare a alimentelor și combustibilului, în cazul pontoanelor de acostare pentru aprovizionarea cu alimente și combustibil. În acest caz se va face dovada că obiectivul pentru care se face aprovizionarea cu alimente și combustibili este înființat pe cale legală și că nu are altă cale de acces, respectiv că nu se poate asigura accesul decât prin fondul forestier național;

d) suprafața necesară ancorării pontonului la mal și suprafața aferentă adăposturilor pescărești.

(2) Scoaterea definitivă a terenurilor prevăzute la alin. (1) se face în baza avizului eliberat de Administrația Biosferei "Delta Dunării", în care se va confirma îndeplinirea punctuală a cerințelor prevăzute la alin. (1), cu precizarea suprafeței care face obiectul scoaterii definitive din fondul forestier național, a amplasamentului amenajistic, precum și a suprafeței care se defrișează și amplasamentului amenajistic al acesteia.

#### ART. 49

(1) La realizarea parcurilor recreative/tematice/educaționale, scoaterea definitivă sau ocuparea temporară a terenurilor din fondul forestier național se face pentru suprafața fondului forestier aferentă amenajărilor, constituită ca parc recreativ/tematic/educațional, în baza unui studiu avizat de Comisia tehnică de avizare în silvicultură, cu individualizarea în coordonate stereo 70 a suprafeței total constituite, a celei propuse a fi scoase definitiv, ocupate temporar și a suprafețelor de pe care se defrișează vegetația forestieră.

(2) Pentru suprafețele prevăzute la alin. (1), în cazul ocupării temporare fără defrișarea vegetației forestiere, nu se calculează contravaloarea pierderii de creștere pentru

exploatarea masei lemnoase, predarea suprafeței făcându-se după delimitare, anularea cioatelor și inventarierea fir cu fir a vegetației forestiere de către ocolul silvic care asigură administrarea sau serviciile silvice. La reprimirea terenurilor ocupate temporar pentru care în actul de aprobare nu a fost prevăzută îndepărtarea vegetației forestiere, pagubele constatate de ocolul silvic se suportă de către beneficiarul ocupării temporare; schimbarea destinației sau categoriei de folosință a suprafețelor respective se sancționează potrivit legii.

(3) Contravaloarea pierderii de creștere pentru exploatarea masei lemnoase nu se calculează în cazul ocupării temporare a unor terenuri din fondul forestier național în care prin avizul de gospodărire a apelor au fost instituite zone de protecție sanitară, precum și perimetre de protecție hidrogeologică, conform cărora este interzisă defrișarea vegetației forestiere; la ocuparea temporară a terenurilor în această situație se aplică dispozițiile alin. (2).

#### ART. 50

(1) Lucrările tehnologice de culegere a datelor pentru prospectarea, sondarea, cercetarea sau studierea la suprafața solului și/sau subsolului, care se desfășoară în suprafețele în care se solicită accesul pe durata a maximum 12 ore/punct de cercetare, fără a afecta fondul forestier din zonele respective, se vor efectua fără ocuparea temporară a terenurilor din fondul forestier național și, implicit, fără plata garanției și a celorlalte obligații bănești prevăzute de reglementările în vigoare în cazul ocupărilor temporare a terenurilor din fondul forestier, în baza acordului obținut de la autoritatea publică centrală care răspunde de silvicultură.

(2) Înainte de declanșarea lucrărilor prevăzute la alin. (1), titularul acordului va încheia protocoale cu administratorii fondului forestier proprietate publică a statului, ai fondului forestier proprietate publică a unităților administrativ-teritoriale sau, după caz, cu proprietarii/administratorii fondului forestier proprietate privată pentru stabilirea orarelor de acces al echipelor de lucru și a altor condiții care vor fi apreciate ca necesare. Eventualele prejudicii aduse fondului forestier se calculează conform reglementărilor în vigoare și se suportă de către titularul acordului.

(3) În cazul în care lucrările implică instalarea de utilaje în fondul forestier național, comportă construcții, montaj dezafectări ori impun activități care afectează vegetația forestieră, titularul acordului are obligația ca, înainte de începerea lucrărilor, să obțină aprobarea pentru ocuparea temporară sau scoaterea definitivă a terenurilor respective, conform prevederilor legale în vigoare.

(4) Nerespectarea obligației prevăzute la alin. (3) se sancționează potrivit legii.

#### ART. 51

Documentația necesară emiterii avizului structurii teritoriale de specialitate a autorității publice centrale care răspunde de silvicultură pentru autorizarea construcțiilor la distanțe mai mici de 50 m de limita fondului forestier conține:

1. solicitarea beneficiarului, adresată structurii teritoriale de specialitate a autorității publice centrale care răspunde de silvicultură în raza căreia se află terenul;
2. certificatul de urbanism;
3. documente, în copie, prin care se face dovada proprietății asupra terenului;

4. ridicarea topografică cu localizarea în coordonate stereo 70 a obiectivului - amprenta la sol -, cu precizarea clară a distanței cuprinse între construcție și limita fondului forestier;

5. declarație pe propria răspundere sub semnătură privată a beneficiarului cu privire la asumarea eventualelor daune/prejudicii care prin realizarea obiectivului pot afecta fondul forestier, precum și proprietatea beneficiarului;

6. avizul ocolului silvic care asigură administrarea sau serviciile silvice pentru terenul forestier limitrof suprafeței pe care se amplasează construcția, cu indicarea categoriei de folosință silvică a terenului.

#### ART. 52

(1) Realizarea lucrărilor și obiectivelor în fondul forestier național, precum și a construcțiilor în afara fondului forestier național la distanțe mai mici de 50 m de liziera pădurii angajează răspunderea exclusivă a proprietarului/beneficiarului/administratorului, după caz, al lucrărilor/obiectivului/construcției și terenului pe care se realizează acestea/acesta/aceasta, cu privire la siguranța persoanelor care locuiesc/vizitează/tranzitează proprietatea, după caz, a mijloacelor fixe și mobile, la eventuale accidente provocate de căderea arborilor limitrofi proprietății ori la pagubele produse de animalele sălbatice asupra bunurilor aferente proprietății/construcției.

(2) Eventualele daune/prejudicii produse fondului forestier național limitrof se suportă de către proprietarul/beneficiarul/administratorul, după caz, al lucrărilor/obiectivului realizate/realizat pe terenurile scoase definitiv/ocupate temporar din fondul forestier național, respectiv proprietarul/beneficiarul terenului și al construcției amplasate în afara fondului forestier național la distanțe mai mici de 50 m de liziera pădurii, în condițiile legii.

#### ART. 53

(1) În cazul aprobării schimbării categoriei de folosință în interiorul termenului de ocupare temporară, la redarea terenurilor în circuitul silvic, mijloacele fixe instalate pe terenurile ocupate temporar, asimilate celor specifice silviculturii, se pot prelua pe baza de proces-verbal semnat de către conducătorul administratorului fondului forestier proprietate publică a statului/propietarul fondului forestier în celelalte situații și deținătorul mijlocului fix instalat.

(2) Schimbarea categoriei de folosință, prevăzută la alin. (1), se inițiază de către administratorul fondului forestier proprietate publică a statului sau al ocolului silvic care asigură administrarea/serviciile silvice pentru proprietarul fondului forestier în celelalte situații, la cererea beneficiarului ocupării temporare, deținător al mijlocului fix instalat.

(3) Sumele depuse cu titlu de cheltuieli pentru reinstalarea vegetației forestiere și întreținerea acesteia până la realizarea stării de masiv, pentru suprafața de teren la care se schimbă categoria de folosință în condițiile alin. (2), se rețin în fondul de conservare și regenerare a pădurilor și se folosesc potrivit [art. 37](#) alin. (3) din Legea nr. 46/2008 - Codul silvic, republicată, cu modificările ulterioare.

#### ART. 54

(1) Autoritatea publică centrală care răspunde de silvicultură are obligația, în cazul în care documentația este incompletă, de a transmite un răspuns solicitantului scoaterii

definitive/ocupării temporare de terenuri din fondul forestier național, în termen de maximum 60 de zile de la data depunerii documentației la această autoritate.

(2) Schema procedurii de scoatere definitivă sau de ocupare temporară de terenuri din fondul forestier este prevăzută în [anexa nr. 16](#).

## CAPITOLUL IX

### **Evaluarea terenurilor și a vegetației forestiere de pe terenurile care fac obiectul schimbului**

#### ART. 55

(1) Evaluarea terenurilor și a vegetației forestiere de pe terenurile supuse schimbului se face în scopul stabilirii echivalenței valorice a terenurilor care fac obiectul schimbului de terenuri.

(2) Terenurile goale supuse schimbului se evaluează din punct de vedere silvic sub aspectul asigurării condițiilor staționale necesare împăduririi, a nevoilor de cultură, producție ori administrație silvică.

#### ART. 56

Valoarea terenurilor fără vegetație forestieră supuse schimbului se determină potrivit formulei:

$$V_{\text{TER}} = S \times R_1 \times R_2 \times V_U,$$

în care:

$V_{\text{TER}}$  - valoarea terenului fără vegetație forestieră ce face obiectul evaluării în vederea efectuării schimbului, exprimată în lei;

$S$  - mărimea suprafeței terenului ce se evaluează în vederea schimbului, exprimată în hectare, cu 4 zecimale;

$R_1$  - coeficientul de evaluare a șansei de instalare a vegetației forestiere. Valorile coeficienților  $R_1$  sunt diferențiate în raport cu zonele fitogeografice și cu starea terenului și sunt prezentate în tabelul nr. 1;

$R_2$  - coeficientul de evaluare a riscului de asigurare a integrității pădurii. Valorile coeficienților  $R_2$  sunt diferențiate în funcție de intensitatea presiunii sociale asupra pădurii; acestea sunt prezentate în tabelul nr. 2;

$V_U$  - valoarea maximă a unui teren fără vegetație forestieră în suprafață de un hectar (lei/ha) calculată la data aprobării schimbului de terenuri, prin intermediul relației:

$$V_U = V_{\text{U}}^{\text{TAB}} \times k_1 \times k_2 \times k_3,$$

în care:

$V_{\text{U}}^{\text{TAB}}$  = valoarea maximă a unui teren în suprafață de un hectar, exprimată în lei/ha, stabilită în funcție de caracteristicile terenului (bonitatea stațiunii și valoarea producției principale a speciei de bază din grupa de formații forestiere - calculată la vârsta exploatabilității). Valorile  $V_{\text{U}}^{\text{TAB}}$  determinate sunt prezentate în tabelul nr. 3;

$k_1 = P_{ML}/115$ , coeficient de actualizare calculat în funcție de prețul mediu al unui metru cub de masă lemnoasă pe picior, în vigoare la data aprobării schimbului de terenuri;

$k_2 = R_{PF}/0,17$ , coeficient de actualizare calculat în funcție de rata medie a profitului corespunzătoare terenului (renta funciară), la data aprobării schimbului de terenuri;

$k_3 = R_D/0,0325$ , coeficient de actualizare calculat în funcție de rata medie anuală a facilității de creditare afișate de Banca Națională a României la secțiunea statistică/seturi de date/indicatori de politică monetară, la data aprobării schimbului de terenuri;

$P_{ML}$  - prețul mediu al unui metru cub de masă lemnoasă pe picior, aprobat în temeiul [art. 116](#) din Legea nr. 46/2008 - Codul silvic, republicată, cu modificările ulterioare, în vigoare la data aprobării schimbului de terenuri, diferențiat pe grupe de specii, în raport cu ponderea, exprimat în lei/m<sup>3</sup>;

$R_{PF}$  - rata medie a profitului corespunzătoare terenului (renta funciară), mijloc de producție; pentru uniformizare se utilizează aceeași valoare cu cea utilizată în evaluarea terenurilor agricole;

$R_D$  - rata medie anuală a facilității de creditare, valoare prezentată pe site-ul Băncii Naționale a României la secțiunea statistică/seturi de date/indicatori de politică monetară, la data aprobării schimbului de terenuri.

Tabelul nr. 1 - Valorile coeficientului de evaluare a șansei de instalare a vegetației forestiere ( $R_1$ )

Categorია terenului		Zone	
fitogeografice			
		silvostepă	câmpie,
	deal, munte		
$R_1$	normal	0,7	1
	eroziune de suprafață ușoară și medie	0,4	0,7

Tabelul nr. 2 - Valorile coeficientului de evaluare a șansei de instalare a vegetației forestiere ( $R_2$ )

Intensitatea presiunii sociale asupra pădurii				
	foarte mare	mare	mijlocie	redușă
R2				
foarte redusă				
	0,5	0,7	0,8	0,9

Tabelul nr. 3 - Valoarea maximă a unui teren în suprafață de un hectar ( $V_{U}^{TAB}$ )

Grupe de formații forestiere unui teren ha	Valoarea maximă a în suprafață de un ( $V_{U}^{TAB}$ )	
	Bonitatea	
stațiunii		
superioară   mijlocie   inferioară		
1. Molidișuri 3447	6724	5306
2. Molideto-brădetete, molideto-făgetete, brădetete, 3081   brădetete-făgetete, amestecuri de rășinoase cu fag	5881	4557
3. Pinete, laricete 1992	5641	3819
4. Făgetete 2549	5032	3738



2639	5. Făgete (amestecuri) cu alte specii goruneto-făgete	5318	3978
2710	6. Gorunete, goruneto-șleauri, amestec de gorun cu alte cvercinee	5614	4254
3830	7. Stejăreto-șleauri, amestec de stejar cu alte cvercinee	6724	5195
2981	8. Gârnițete, cerete, cero-șleauri, amestec de gârniță și cer	5604	4315
1744	9. Stejărete de stejar brumariu și stejărete de stejar pufos	4407	2874
1441	10. Zăvoaie de plop indigeni și salcie, aninișuri	4145	2913
1167	11. Salcâmete	3860	2588

#### ART. 57

(1) Valoarea terenurilor cu vegetație forestieră supuse schimbului se determină potrivit formulei:

$$V_{\text{TER} + \text{VEG}} = V_{\text{TER}} + V_{\text{VEG}},$$

în care:

$V_{\text{TER} + \text{VEG}}$  - valoarea terenului și a vegetației forestiere existente pe terenul respectiv;

$V_{\text{TER}}$  - valoarea terenului fără vegetație forestieră, exprimată în lei, calculată potrivit [art. 56](#);

$V_{\text{VEG}}$  - valoarea vegetației forestiere existente pe terenul ce face obiectul evaluării în vederea efectuării schimbului, exprimată în lei.

(2) Valoarea vegetației forestiere existente pe terenul ce face obiectul evaluării în vederea efectuării schimbului  $V_{\text{VEG}}$  se determină prin intermediul relației:

$$V_{\text{VEG}} = I_c \times S \times D_1 \times D_2 \times \sum_{i=1}^n (PR_i \times V_{ij}),$$

în care:

$I_c$  - consistența vegetației forestiere exprimată prin indicii de acoperire (în zecimi);

$D_1$  - indicii de reducere a valorii vegetației forestiere în raport cu starea de sănătate a arboretului. Valorile  $D_1$  sunt diferențiate în raport cu categoria de vârstă și cu intensitatea fenomenului de uscare și sunt prezentate în tabelul nr. 4;

$D_2$  - indicii de reducere a valorii vegetației forestiere în raport cu calitatea arboretului. Valorile  $D_2$  sunt diferențiate în raport cu categoria de vârstă și cu clasele de vătămare a arboretului, exprimate prin procentul arborilor vătămați, și sunt prezentate în tabelul nr. 5;

$i$  - indicii speciei identificate în compoziția vegetației forestiere existente pe teren;  $i = 1 \dots n$  (numărul de specii identificate);

$PR_i$  - proporția de participare în compoziția arboretului a speciei "i" (în zecimi);

$V_{ij}$  - valoarea maximă a vegetației forestiere a unui hectar de pădure din specia "i" la categoria de vârstă "j" (lei/ha), calculată la data aprobării schimbului de terenuri, prin intermediul relației:

$$V_{ij} = V_{ij}^{\text{TAB}} \times k_1,$$

în care:

$V_{ij}^{\text{TAB}}$  - valoarea maximă a vegetației forestiere a unui hectar de pădure din specia "i" la categoria de vârstă "j" (lei/ha), corespunzătoare caracteristicilor speciilor, diferențiată pe categorii de vârstă de 5 și 10 ani. Valorile  $V_{ij}^{\text{TAB}}$  determinate sunt prezentate în tabelele nr. 6 și 7; pentru vârste mai mari decât cele din tabele, valorile  $V_{ij}^{\text{TAB}}$  se vor extrapola;

$k_1 = P_{\text{ML}}/115$ , coeficient de actualizare calculat în funcție de prețul mediu al unui metru cub de masă lemnoasă pe picior în vigoare la data aprobării schimbului de terenuri.

Tabelul nr. 4 - Indicii de reducere a valorii vegetației forestiere în raport cu starea de sănătate (uscare) a arboretului ( $D_1$ )

---

Categorie de vârstă	Intensitatea fenomenului de uscare				
	normală	slabă	medie	puternică	foarte puternică
D1 < 1/2 TE*)	1	0,9	0,85	0,5	
D1 >= 1/2 TE	1	0,85	0,75	0,65	

\*) Vârsta exploatabilității arboretului.

Tabelul nr. 5 - Indicele de reducere a valorii vegetației forestiere în raport cu calitatea arboretului (D2)

Categorie de vârstă	Clase de vătămare (% nr. arbori vătămați)			
	0 - 5	6 - 15	16 - 30	31 - 60
D2 < 1/2 TE*)	1	0,95	0,9	0,8
D2 >= 1/2 TE	1	0,9	0,8	0,75

\*) Vârsta exploatabilității arboretului.

Tabelul nr. 6 - Valoarea maximă a vegetației forestiere a unui hectar de pădure ( $V_{ij}^{TAB}$ )

Semnificația coloanei A din tabelul de mai jos este următoarea:  
A - Clasa de producție

- lei/ha -









|Gorun (1)|I |2980| 8515|17030|25544|34059|42574|51089|59604|68119|  
76632| 85148| 93663|

|\_\_\_\_\_|\_\_\_\_\_|\_\_\_\_\_|\_\_\_\_\_|\_\_\_\_\_|\_\_\_\_\_|\_\_\_\_\_|\_\_\_\_\_|\_\_\_\_\_|\_\_\_\_\_|\_\_\_\_\_|\_\_\_\_\_|  
|\_\_\_\_\_|

|\_\_\_\_\_|\_\_\_\_\_|\_\_\_\_\_|\_\_\_\_\_|\_\_\_\_\_|\_\_\_\_\_|\_\_\_\_\_|\_\_\_\_\_|\_\_\_\_\_|\_\_\_\_\_|\_\_\_\_\_|\_\_\_\_\_|  
|\_\_\_\_\_| |II |2369| 6768|13536|20303|27070|33837|40605|47373|54141|  
60908| 67676| 74442|

|\_\_\_\_\_|\_\_\_\_\_|\_\_\_\_\_|\_\_\_\_\_|\_\_\_\_\_|\_\_\_\_\_|\_\_\_\_\_|\_\_\_\_\_|\_\_\_\_\_|\_\_\_\_\_|\_\_\_\_\_|\_\_\_\_\_|  
|\_\_\_\_\_|

|\_\_\_\_\_|\_\_\_\_\_|\_\_\_\_\_|\_\_\_\_\_|\_\_\_\_\_|\_\_\_\_\_|\_\_\_\_\_|\_\_\_\_\_|\_\_\_\_\_|\_\_\_\_\_|\_\_\_\_\_|\_\_\_\_\_|  
|\_\_\_\_\_| |III|1792| 5120|10241|15361|17421|25601|30722|35842|40962|  
46082| 51203| 56321|

|\_\_\_\_\_|\_\_\_\_\_|\_\_\_\_\_|\_\_\_\_\_|\_\_\_\_\_|\_\_\_\_\_|\_\_\_\_\_|\_\_\_\_\_|\_\_\_\_\_|\_\_\_\_\_|\_\_\_\_\_|\_\_\_\_\_|  
|\_\_\_\_\_|

|\_\_\_\_\_|\_\_\_\_\_|\_\_\_\_\_|\_\_\_\_\_|\_\_\_\_\_|\_\_\_\_\_|\_\_\_\_\_|\_\_\_\_\_|\_\_\_\_\_|\_\_\_\_\_|\_\_\_\_\_|\_\_\_\_\_|  
|\_\_\_\_\_| |IV |1327| 3793| 7585|11378|15169|18961|22754|26546|30339|  
34131| 37923| 41715|

|\_\_\_\_\_|\_\_\_\_\_|\_\_\_\_\_|\_\_\_\_\_|\_\_\_\_\_|\_\_\_\_\_|\_\_\_\_\_|\_\_\_\_\_|\_\_\_\_\_|\_\_\_\_\_|\_\_\_\_\_|\_\_\_\_\_|  
|\_\_\_\_\_|

|\_\_\_\_\_|\_\_\_\_\_|\_\_\_\_\_|\_\_\_\_\_|\_\_\_\_\_|\_\_\_\_\_|\_\_\_\_\_|\_\_\_\_\_|\_\_\_\_\_|\_\_\_\_\_|\_\_\_\_\_|\_\_\_\_\_|  
|\_\_\_\_\_| |V | 897| 2563| 5126| 7689|10251|12814|15377|17940|20503|  
23066| 25630| 28191|

|\_\_\_\_\_|\_\_\_\_\_|\_\_\_\_\_|\_\_\_\_\_|\_\_\_\_\_|\_\_\_\_\_|\_\_\_\_\_|\_\_\_\_\_|\_\_\_\_\_|\_\_\_\_\_|\_\_\_\_\_|\_\_\_\_\_|  
|\_\_\_\_\_|

|Carpen |I | 704| 2009| 4019| 6028| 8039|10048|12057| | |

|\_\_\_\_\_|\_\_\_\_\_|\_\_\_\_\_|\_\_\_\_\_|\_\_\_\_\_|\_\_\_\_\_|\_\_\_\_\_|\_\_\_\_\_|\_\_\_\_\_|\_\_\_\_\_|\_\_\_\_\_|\_\_\_\_\_|  
|\_\_\_\_\_|

|\_\_\_\_\_|\_\_\_\_\_|\_\_\_\_\_|\_\_\_\_\_|\_\_\_\_\_|\_\_\_\_\_|\_\_\_\_\_|\_\_\_\_\_|\_\_\_\_\_|\_\_\_\_\_|\_\_\_\_\_|\_\_\_\_\_|  
|\_\_\_\_\_| |II | 715| 2042| 4086| 6128| 8170|10214|12256| | |

|\_\_\_\_\_|\_\_\_\_\_|\_\_\_\_\_|\_\_\_\_\_|\_\_\_\_\_|\_\_\_\_\_|\_\_\_\_\_|\_\_\_\_\_|\_\_\_\_\_|\_\_\_\_\_|\_\_\_\_\_|\_\_\_\_\_|  
|\_\_\_\_\_|

|\_\_\_\_\_|\_\_\_\_\_|\_\_\_\_\_|\_\_\_\_\_|\_\_\_\_\_|\_\_\_\_\_|\_\_\_\_\_|\_\_\_\_\_|\_\_\_\_\_|\_\_\_\_\_|\_\_\_\_\_|\_\_\_\_\_|  
|\_\_\_\_\_| |III| 623| 1781| 3562| 5341| 7121| 8902|10683| | |

|\_\_\_\_\_|\_\_\_\_\_|\_\_\_\_\_|\_\_\_\_\_|\_\_\_\_\_|\_\_\_\_\_|\_\_\_\_\_|\_\_\_\_\_|\_\_\_\_\_|\_\_\_\_\_|\_\_\_\_\_|\_\_\_\_\_|  
|\_\_\_\_\_|

|\_\_\_\_\_|\_\_\_\_\_|\_\_\_\_\_|\_\_\_\_\_|\_\_\_\_\_|\_\_\_\_\_|\_\_\_\_\_|\_\_\_\_\_|\_\_\_\_\_|\_\_\_\_\_|\_\_\_\_\_|\_\_\_\_\_|  
|\_\_\_\_\_| |IV | 529| 1510| 3020| 4531| 6041| 7549| 9060| | |

|\_\_\_\_\_|\_\_\_\_\_|\_\_\_\_\_|\_\_\_\_\_|\_\_\_\_\_|\_\_\_\_\_|\_\_\_\_\_|\_\_\_\_\_|\_\_\_\_\_|\_\_\_\_\_|\_\_\_\_\_|\_\_\_\_\_|  
|\_\_\_\_\_|

|\_\_\_\_\_|\_\_\_\_\_|\_\_\_\_\_|\_\_\_\_\_|\_\_\_\_\_|\_\_\_\_\_|\_\_\_\_\_|\_\_\_\_\_|\_\_\_\_\_|\_\_\_\_\_|\_\_\_\_\_|\_\_\_\_\_|  
|\_\_\_\_\_| |V | 343| 980| 1961| 2941| 3923| 4903| 5884| | |

|\_\_\_\_\_|\_\_\_\_\_|\_\_\_\_\_|\_\_\_\_\_|\_\_\_\_\_|\_\_\_\_\_|\_\_\_\_\_|\_\_\_\_\_|\_\_\_\_\_|\_\_\_\_\_|\_\_\_\_\_|\_\_\_\_\_|  
|\_\_\_\_\_|

|Stejar |I  
|4335|12387|24772|37158|49545|61931|74316|86703|99089|111474|123861|13  
6247|









	III	1760	2933	5867	8800	11734	14666	17599	20533	23466
	IV	1175	1958	3915	5873	7831	9788	11746	13704	15661
	V	718	1196	2392	3587	4783	5980	7176	8372	9567

Tabelul nr. 7 - Valoarea maximă a vegetației forestiere a unui hectar de pădure ( $V_{ij}^{TAB}$ )

lei/ha -

Specia	Clasa de producție	Intervale de vârstă (ani)					
		1 - 5	6 - 10	11 - 15	16 - 20	21 - 25	26 - 30
Salcâm (p)	I	1489	5954	8940	11919	14899	17878
	II	1365	5458	8176	10617	13647	16376
	III	1195	4791	7188	9583	11018	
	IV	792	3184	4763	6369	7923	
	V	564	2257	1958	4512		



	IV	1038	5191	7786	10381		
	V	929	4640	6960	0		
Salcie	I	1928	9639	14457	19276	18410	28915
	II	1868	9343	12878	18684	23357	
	III	1290	6453	9679	12905	16132	
	IV	1230	6151	9227	12302		
	V	651	3255	4876	6511		

## CAPITOLUL X

### Dispoziții tranzitorii și finale

#### ART. 58

(1) Prețul mediu al unui metru cub de masă lemnoasă pe picior ( $P_{ML}$ ) la data elaborării prezentei metodologii este de 115 lei/mc, fiind aprobat prin [Legea nr. 4/2015\\*](#) pentru aprobarea prețului mediu al unui metru cub de masă lemnoasă pe picior.

(2) Renta funciară în cazul terenurilor agricole, ca mijloc de producție, în valoare de 17% este cea utilizată în [Hotărârea Guvernului nr. 1.546/2004](#) pentru aprobarea Normelor metodologice privind modul de stabilire a valorii terenurilor arabile și a celor forestiere, sursele financiare și modalitățile de plată către foștii proprietari.

(3) Rata medie anuală a facilității de creditare la data elaborării prezentei metodologii este de 3,25%, valoare prezentată pe site-ul Băncii Naționale a României la secțiunea statistică/seturi de date/indicatori de politică monetară.

**[#CIN](#)**

*\*) Legea nr. 4/2015 a fost abrogată prin Ordonanța de urgență a Guvernului nr. 51/2016.*

*Conform art. II din Legea nr. 265/2017, de la data de 1 ianuarie 2018 se stabilește prețul mediu al unui metru cub de masă lemnoasă pe picior, la valoarea de 164 lei.*

## **#B**

ART. 59

Anexele nr. 1 - 16 fac parte integrantă din prezenta metodologie.

## **#CIN**

### **NOTĂ:**

*Dispozițiile prin care au fost acordate derogări de la prevederile Metodologiei privind scoaterea definitivă, ocuparea temporară și schimbul de terenuri și de calcul al obligațiilor bănești, aprobată prin Ordinul ministrului mediului, apelor și pădurilor nr. 694/2016, sunt reproduse mai jos.*

*- Art. 3 alin. (10) din Legea nr. 185/2016 privind unele măsuri necesare pentru implementarea proiectelor de importanță națională în domeniul gazelor naturale (#M1):*

### **#M1**

*"(10) Prin derogare de la art. 40 alin. (1) din Legea nr. 46/2008, republicată, cu modificările ulterioare, și de la Metodologia privind scoaterea definitivă, ocuparea temporară și schimbul de terenuri și de calcul al obligațiilor bănești, aprobată prin Ordinul ministrului mediului, apelor și pădurilor nr. 694/2016, aprobarea ocupării temporare din fondul forestier național se acordă în baza următoarei documentații:*

*a) solicitarea inițiatorului proiectului de ocupare temporară a terenului din fondul forestier național adresată autorității publice centrale care răspunde de silvicultură;*

*b) memoriul tehnico-justificativ privind necesitatea ocupării temporare a terenului din fondul forestier național, întocmit de către inițiatorul proiectului, care să conțină prezentarea detaliilor tehnice referitoare la obiectiv, însoțit de acordul de concesiune sau licența de operare;*

*c) planul de detaliu al amplasamentului obiectivului;*

*d) copia hărții amenajistice pe care este materializat amplasamentul obiectivului, vizată de ocolul silvic care asigură administrarea/serviciile silvice, în situația în care există;*

*e) fișa tehnică de transmitere-defrișare pentru ocuparea temporară a terenului și avizul ocolului silvic;*

*f) planul topografic executat în Sistemul de proiecție stereografic 1970 cu sistem de cote Marea Neagră 1975, al suprafeței care face obiectul scoaterii temporare din fondul forestier național, întocmit de persoane fizice sau juridice autorizate de Agenția Națională de Cadastru și Publicitate Imobiliară și însușit în termen de 5 zile de la solicitare de ocolul silvic care asigură administrarea sau serviciile silvice, după caz;*

*g) documentele, în copie, prin care se face dovada deținerii, dacă există, inclusiv acordul deținătorului, asupra terenului solicitat pentru ocuparea temporară din fondul forestier național sau declarația prevăzută la alin. (5), după caz; pentru dovada deținerii*

terenurilor proprietate publică a statului se prezintă acte de proprietate sau, în lipsa acestora, copii ale descrierii parcelare, inclusiv după datele complementare și evidența lucrărilor executate, preluate din amenajamentul silvic în vigoare, vizate de către ocolul silvic sau extrase de pe inventarul centralizat al bunurilor respective, atestat de Guvern în condițiile legii, certificate pentru conformitate;

h) acordul de mediu sau punctul de vedere al autorității de mediu, după caz, care să menționeze denumirea obiectivului, amplasamentul stabilit pe baza amenajamentului silvic și suprafața, iar în cazul în care realizarea obiectivului implică defrișarea, se vor menționa inclusiv amplasamentul stabilit pe baza amenajamentului silvic și suprafața care se defrișează;

i) copie de pe documentul de plată a garanției pentru ocuparea temporară;

j) avizul conducătorului structurii teritoriale de specialitate a autorității publice centrale care răspunde de silvicultură, care se emite în termen de 5 zile lucrătoare de la depunerea solicitării."

## #B

ANEXA 1

la [metodologie](#)

### VOLUMUL

**masei lemnoase ajunse la vârsta exploatabilității pe clase de producție relative pentru principalele specii forestiere**

m<sup>3</sup>/ha -

Nr. crt.	Specia	Clasele de producție		
		I	II	III
IV	V			
1.	Molid în arealul natural	1222	987	760
582	405			
2.	Molid din afara arealului	965	832	698
-	-			
3.	Brad	1046	902	715
538	413			



435	280	4.	Larice	1000	837	637
224	101	5.	Pin silvestru	736	563	382
201	100	6.	Pin negru	586	452	301
424	290	7.	Fag din sămânță	874	724	582
316	206	8.	Fag din lăstar	711	575	452
151	104	9.	Mesteacăn	372	314	206
386	272	10.	Gorun din sămânță	849	675	514
264	180	11.	Gorun din lăstari	624	487	376
165	125	12.	Carpen	370	324	247
270	179	13.	Tei din sămânță	527	459	362
478	373	14.	Stejar din sămânță	955	792	626
333	238	15.	Stejar din lăstari	638	521	436
307	215	16.	Cer din sămânță	598	484	394

17.	Cer din lăstar	526	413	324	
245	180				
18.	Gârniță din sămânță	640	537	424	
317	233				
19.	Gârniță din lăstar	513	427	343	
239	159				
20.	Stejar brumăriu	383	306	225	
144	81				
21.	Stejar pufos	334	257	173	
107	66				
22.	Salcâm din sămânță	501	351	212	
135	57				
23.	Salcâm din lăstari	365	245	146	
95	56				
24.	Plop alb și negru	552	421	282	
162	95				
25.	Salcie din sămânță	553	405	313	
196	128				
26.	Salcie din lăstari (sulinari)	378	303	223	
163	88				
27.	Anin*)	483	415	325	
233	163				
28.	Plop selecționat	570	379	258	
157	93				

\*) Volumele sunt stabilite conform "Biometriei arborilor și arboretelor din România", ediția 1972, la vârstele exploatabilității, prevăzute în normele tehnice pentru amenajarea pădurilor.

#### NOTĂ

Volumele sunt stabilite conform "Modelelor matematico-auxologice și tabelor de producție pentru arborete" - 2004, la vârstele exploatabilității, prevăzute în normele tehnice pentru amenajarea pădurilor.

#### ANEXA 2

la [metodologie](#)

### **Coeficientul de corecție a prețului mediu al unui metru cub de masă lemnoasă pe picior, pe specii și pe grupe de specii**

Nr. crt. lemnoasă	Specia sau grupa de specii	Coeficientul care se aplică mediu al unui metru <sup>3</sup> de masă pe picior
0	1	2
1.	Rășinoase	1,20
2.	Fag	1,30
3.	Cvercinee, frasin, cireș și nuc	1,70
4.	Diverse specii tari	1,10
5.	Diverse specii moi	1,00

**NOTĂ:**

Indicatorul  $P_{ML}$  pentru speciile sau grupele de specii înscrise în coloana 1 se determină prin înmulțirea coeficientului din coloana 2 cu prețul mediu al unui metru cub de masă lemnoasă pe picior prevăzut la [art. 116](#) din Legea nr. 46/2008 - Codul silvic, republicată, cu modificările ulterioare.

**ANEXA 3**

la [metodologie](#)

**Creșterea medie anuală la exploatabilitate a producției totale a arboretelor pe specii și clase de producție relative\*)**

m<sup>3</sup>/an/ha

Nr.   producție  crt.	Specii forestiere	Clasa de			
		I	II	III	IV
1.	Molid (în arealul natural)	17,7	14,4	11,2	
8,3	5,6				
2.	Molid (în afara arealului natural)	19,0	16,5	14,1	
-	-				
3.	Brad	14,2	11,9	9,8	
7,8	6,0				
4.	Larice	17,6	14,2	10,9	
7,8	5,1				
5.	Pin silvestru	14,2	10,6	7,4	
4,8	2,8				
6.	Pin negru	12,1	9,1	6,6	
4,4	2,8				

	7.	Fag de sămânță		11,8	9,7   7,8
6,0		4,5			
	8.	Fag de lăstar		9,5	7,3   5,5
4,1		2,9			
	9.	Mesteacăn		10,2	8,3   6,5
4,8		3,4			
	10.	Gorun din sămânță		11,5	9,2   7,3
5,5		4,1			
	11.	Gorun din lăstari		10,7	8,4   6,5
4,9		3,5			
	12.	Carpen		11,0	9,3   7,6
6,1		4,8			
	13.	Tei din sămânță		13,3	11,2   9,1
7,3		5,5			
	14.	Stejar din sămânță		12,3	10,3   8,5
6,9		5,5			
	15.	Stejar din lăstari		10,7	8,7   7,1
5,6		4,3			
	16.	Cer din sămânță		10,7	8,8   7,1
5,5		4,1			
	17.	Cer din lăstar		10,3	8,2   6,3
4,6		3,6			
	18.	Gârniță din sămânță		10,3	8,3   6,5
4,8		3,3			
	19.	Gârniță din lăstar		9,4	7,5   5,7
4,2		2,9			

	20.	Stejar brumăriu**)		9,9	7,6   5,5
	3,7	2,2			
	21.	Stejar pufos**)		7,4	5,5   3,9
	2,7	1,5			
	22.	Salcâm de sămânță		20,7	15,6   11,1
	7,3	4,3			
	23.	Salcâm din lăstar		18,7	14,0   9,9
	6,5	3,8			
	24.	Plop alb și plop negru		21,0	15,7   11,1
	7,3	4,3			
	25.	Salcie de sămânță (reniș)		29,6	24,0   18,6
	13,6	9,2			
	26.	Salcie din lăstari		27,1	21,9   16,8
	12,0	7,7			

\*) Modele matematico-auxologice și tabele de producție pentru arborete - 2004.

\*\*) Date provizorii.

Creșterea pentru anin se asimilează cu valorile corespunzătoare pentru tei din sămânță, prevăzute la nr. crt. 13 din tabel.

ANEXA 4  
la [metodologie](#)

### CRITERII

**în baza cărora se determină coeficienții N și N1, utilizați la calculul contravalorii terenurilor (VT, VTc), al chiriei (CH<sub>A</sub>) și, respectiv, al contravalorii pierderii de creștere determinate de exploatarea masei lemnoase înainte de vârsta exploatabilității (D<sub>VML</sub>)**

|Nr. |  
|Nota |

Criteriai

crt.		
acordată		
0	1	2
3		
1.	Categorii de 15 arborete sau terenuri de împădurit pe tipuri funcționale	Arboretele la care sunt interzise orice fel de intervenții pentru extragerea de masă lemnoasă sau de alte produse nelemnoase, parcuri naționale, rezervații naturale și științifice, monumente ale naturii, precum și terenuri destinate împăduririi, încadrate la tipul funcțional T <sub>I</sub>
10	precum la	Arboretele la care nu este permisă sau nu este posibilă decât executarea tăierilor de igienă sau a lucrărilor speciale de conservare, și terenuri destinate împăduririi, încadrate la tipul funcțional T <sub>II</sub>
5		Arboretele la care sunt permise tratamente intensive, cum sunt cele de codru grădinărit sau cvasigrădinărit, precum și terenuri destinate împăduririi, încadrate la tipul funcțional T <sub>III</sub>
3		Arboretele la care sunt permise tratamente cu perioada de regenerare normală sau mai mare,

		dar cu restricții în executarea tăierilor,
		precum și terenuri destinate împăduririi,
		încadrate la tipul funcțional T <sub>IV</sub>
2		Arboretele cu funcții de producție și de
		protecție la care nu sunt restricții privind
		tratamentele, precum și terenuri destinate
		împăduririi, încadrate la tipurile funcționale
		T <sub>V</sub> și T <sub>VI</sub>
1		Terenurile fără vegetație forestieră
2.	Amplasarea	2.A. Teren în intravilan și până la 2 km de la
	terenului față	limita perimetrului construibil:
	de localități	
150		- municipiul București și stațiuni balneare,
		climaterice sau turistice
100.000	120	- municipii reședință de județ cu peste
		de locuitori
90		- municipii reședință de județ sub 100.000 de
		locuitori
60		- municipii



			- orașe	
	40			
			- sate reședință de comună	
	20			
			- sate	
	10			
perimetrului			2.B. Între 2 și 10 km de la limita	
			construibil:	
			- municipiul București și stațiuni balneare,	
	80		climaterice sau turistice	
100.000		60	- municipii reședință de județ cu peste	
			de locuitori	
			- municipii reședință de județ sub 100.000 de	
	40		locuitori	
			- municipii	
	30			
			- orașe	
	20			
			- sate reședință de comună	
	10			
			- sate	
	5			

		2.C. Peste 10 km de la limita perimetrului
		construibil:
	40	- municipiul București și stațiuni balneare, climaterice sau turistice
100.000	30	- municipii reședință de județ cu peste de locuitori
	20	- municipii reședință de județ sub 100.000 de locuitori
	10	- municipii
	5	- orașe
	3	- sate reședință de comună
	1	- sate
3.	Amplasarea	3.A. Transport rutier (terenul este amplasat la terenului față o distanță de cel mult 2 km față de calea de de rețelele de transport): transport
	40	- autostrăzi și drumuri naționale europene

30	- alte drumuri naționale, străzi din intravilanul municipiilor
20	- drumuri județene, străzi din intravilanul orașelor
10	- drumuri comunale, străzi din intravilanul comunelor, străzi din intravilanul satelor
5	- drumuri forestiere, industriale și altele asemenea
5	3.B. Transport feroviar (în cazul în care terenul se află la o distanță de cel mult 5 km față de stație)
5	3.C. Transport fluvial (în cazul în care terenul se află la o distanță de cel mult 5 km față de port)
5	3.D. Transport maritim (în cazul în care terenul se află la o distanță de cel mult 5 km față de port)
4.	Alte utilități
5	Rețele de apă-canal până la 500 m

		Rețele de distribuție a energiei electrice
până	5	la 500 m
		Rețele de distribuție a gazelor naturale până
	5	la 1.000 m
5.	Ponderea	Până la 30%
	40	
	suprafeței	
	fondului	30,1 - 40%
	20	
	forestier	
	național în	Peste 40%
	10	
	cadrul	
	județului	

#### NOTE:

1. Coeficientul N se determină ca sumă a notei acordate pentru îndeplinirea tuturor criteriilor menționate.

2. Coeficientul  $N_1$  reprezintă nota acordată numai pentru îndeplinirea criteriilor cuprinse la nr. crt. 1 "Categorii de arborete sau terenuri de împădurit pe tipuri funcționale".

3. Pentru criteriul "Amplasarea terenului față de localități", în cazul în care diferența dintre distanța față de localitatea cea mai apropiată și distanța față de o localitate încadrată la o categorie de importanță mai mare aflată în apropiere este mai mică de 10 km, se ia în considerare distanța față de localitatea de cea mai mare categorie.

4. În cazul criteriului "Amplasarea terenului față de rețelele de transport" se cumulează, în funcție de situație, valorile notelor de la pct. 3.A, 3.B, 3.C și 3.D.

5. În cazul pct. 3.A se alege doar criteriul îndeplinit de obiectivul cu nota cea mai mare.

6. Pentru stabilirea criteriilor se iau în considerare distanțele cele mai scurte, în proiecție orizontală.

ANEXA 5  
la [metodologie](#)

Antetul ocolului silvic de stat/ocolului silvic de regim  
Nr. ....../.....

Aprobat  
Conducătorul structurii teritoriale de  
specialitate  
a autorității publice centrale care răspunde de  
silvicultură,  
.....

**FIȘA TEHNICĂ DE TRANSMITERE-DEFRIȘARE**  
**pentru scoaterea definitivă/ocuparea temporară a terenului în suprafață de ....., în**  
**scopul realizării obiectivului .....**

**I. Descrierea terenurilor**

Nr.	Descrierea terenurilor		
TOTAL			
crt.			
1.	Unitatea de producție		
2.	Unitatea amenajistică		
3.	Suprafața totală u.a. (ha)		
4.	Suprafața solicitată (ha)		
5.	Tipul de pădure/G.E. (cod)		
6.	Caracterul actual - tipul		
	de pădure		

_____	_____	_____	_____
7.	Categoria funcțională		
_____	_____	_____	_____
8.	Compoziția arboretului		
_____	_____	_____	_____
9.	Vârsta medie a arboretului		
_____	_____	_____	_____
10.	Clasa de producție		
_____	_____	_____	_____
11.	Consistența		
_____	_____	_____	_____
12.	Volumul la hectar (m <sup>3</sup> )		
_____	_____	_____	_____
13.	Volumul aferent suprafeței		
	solicitate (m <sup>3</sup> )		
_____	_____	_____	_____
14.	Suprafața de defrișat (ha)		
_____	_____	_____	_____
15.	Volumul de defrișat (m <sup>3</sup> )		
_____	_____	_____	_____

## II. Obligații bănești:

1. Taxa/Garanția: .....

lei pe care titularul aprobării trebuie să o depună în Fondul de ameliorare a fondului funciar cu destinație silvică

Plata taxei/garanției se face către autoritatea publică centrală care răspunde de silvicultură, având codul fiscal ....., la Trezoreria Operativă a Municipiului București, în contul .....

2. Contravaloarea terenurilor/Chiria anuală:

..... lei, plus TVA ..... lei

3. Contravaloarea pierderii de creștere determinate de exploatarea masei lemnoase înainte de vârsta exploatabilității tehnice:

..... lei, plus TVA ..... lei

4. Contravaloarea obiectivelor dezafectate:

..... lei, plus TVA ..... lei

5. Cheltuielile de instalare/reinstalare a vegetației forestiere și de întreținere a acesteia până la realizarea stării de masiv:

..... lei, plus TVA ..... lei

### III. Condiții de ocupare a terenurilor

.....  
.....

Ocolul silvic ..... nu va întreprinde nicio acțiune legată de transmiterea terenului solicitat înainte ca beneficiarul să obțină aprobarea și să achite integral toate obligațiile bănești care îi revin potrivit legii.

Prezenta fișă tehnică a fost întocmită la data de ..... de către domnul .....

Întocmit

.....  
(semnătura)

Șef ocol,

.....

Pentru terenurile proprietate publică a statului administrate de către administratorii fondului forestier proprietate publică a statului, fișa tehnică a fost verificată la data de ..... de către domnul ....., din cadrul Direcției Silvice .....

Verificat

.....

Hotărârea de aprobare a comitetului director nr. .... din data de .....

Director,

.....

Fișa tehnică a fost verificată scriptic și pe teren de domnul ....., conducătorul structurii teritoriale de specialitate a autorității publice centrale care răspunde de silvicultură.

.....

Verificat

.....  
(semnătura)

NOTĂ:

Fișa tehnică de transmitere-defrișare va avea atașat calculul detaliat al obligațiilor bănești.

ANEXA 6  
la metodologie

Antetul ocolului silvic de stat/ocolului silvic de regim  
Nr. .... / .....

Aprobat  
Conducătorul structurii teritoriale de specialitate  
a autorității publice centrale care răspunde de  
silvicultură,

.....

**FIȘA TEHNICĂ DE TRANSMITERE-DEFRIȘARE**  
**pentru terenul care se oferă în compensare în fondul forestier**  
**național în suprafață de ....., în scopul realizării obiectivului**  
.....

**I. Descrierea terenurilor**

Nr.	Descrierea terenurilor			
TOTAL				
crt.				
1.	Destinația actuală a terenului			
2.	Extras CF nr. .... / nr. topografic ...			
3.	Ocolul silvic/Unitatea de producție limitrofă			
4.	Unitatea amenajistică limitrofă			



5.	Suprafața oferită în compensare (ha)			
6.	Specia principală de bază*)			
7.	Clasa de producție*)			

\*) Datele se preiau din studiul pedostațional.

**II. Contravaloarea terenului oferit în compensare: ..... lei,  
plus TVA ..... lei**

**III. Condiții cu privire la terenul care se oferă în compensare**

1. Devizul cu cheltuielile de instalare a vegetației forestiere și de întreținere a acesteia până la realizarea stării de masiv în valoare totală de ..... lei a fost înregistrat la Ocolul Silvic

.....  
.....

(numele ocolului silvic care va prelua în administrare/va asigura serviciile silvice)

la nr. .... în data de .....

2. Ocolul Silvic ....., care va prelua în administrare/va asigura serviciile silvice, nu va întreprinde nicio acțiune legată de transmiterea terenului solicitat înainte ca beneficiarul să obțină aprobarea și să achite integral toate obligațiile bănești care îi revin potrivit legii.

Șef ocol,

.....  
(numele, prenumele și semnătura)

Prezenta fișă tehnică a fost întocmită la data de ..... de către domnul .....

Întocmit

.....  
(semnătura)

Fișa tehnică a fost verificată scriptic și pe teren de domnul ....., din cadrul subunității teritoriale de specialitate a autorității publice centrale care răspunde de silvicultură

.....

Verificat

.....

(semnătura)

**NOTĂ:**

Fișa tehnică de transmitere-defrișare va avea atașat calculul detaliat al obligațiilor bănești.

**ANEXA 7**  
la metodologie

Antetul structurii teritoriale de specialitate a autorității publice centrale  
care răspunde de silvicultură .....  
(denumire, adresă, telefon, fax, e-mail etc.)

**AVIZ**

**Nr. .... / .....**  
**pentru scoaterea definitivă din fondul forestier național a terenului în suprafață de ....., aflat în proprietatea ....., de către ....., pentru realizarea obiectivului ....., beneficiar .....**

Conducătorul structurii teritoriale de specialitate a autorității publice centrale care răspunde de silvicultură ....., având în vedere documentația înaintată de ....., înregistrată cu nr. ...., în baza prevederilor:

.....  
.....,

(Se trec prevederile legale în baza cărora a fost emis avizul.)  
a Actului administrativ al autorității competente pentru protecția mediului nr. ...., emis de către

.....,  
a Avizului administratorului fondului forestier proprietate publică a statului nr. .... / .....,

a verificărilor în teren efectuate de domnul ....., în data de ....., pentru care

.....  
.....

(s-a depus/urmează să fie depusă)  
în Fondul de ameliorare a fondului funciar cu destinație silvică taxa pentru scoaterea definitivă a terenului din fondul forestier național, în valoare de

.....  
.....,

(art. și nr. actului normativ care prevede exceptarea de la plata taxei)

eliberează următorul

AVIZ

1. Se avizează:

a) scoaterea definitivă din fondul forestier național a terenului în suprafață de ....., aflat în proprietatea ....., administrat de ..... și localizat în U.P. ....., u.a. ...., pentru realizarea obiectivului .....

b) defrișarea vegetației forestiere pe suprafața totală de ....., conform Actului administrativ al autorității competente pentru protecția mediului nr. ...., emis de ....., astfel: u.a. .... = ..... ha, u.a. .... = ..... ha etc. Masa lemnoasă va fi precomptată și exploatată potrivit prevederilor legale în vigoare;

c) introducerea în circuitul silvic în compensare echivalentă a terenului în suprafață de ....., proprietate a ....., localizat în

.....  
.....,

(tarla, parcelă)

conform .....

Terenul oferit în compensare este limitrof fondului forestier național: O.S. ...., U.P. ...., u.a. ....

2. Predarea terenului se va face pe bază de proces-verbal de predare-primire, în prezența reprezentantului structurii teritoriale de specialitate a autorității publice centrale care răspunde de silvicultură, numai după:

- achitarea obligațiilor bănești prevăzute de lege;
- predarea-primirea terenului oferit în compensare;
- preluarea terenului oferit în compensare de ocolul silvic care va asigura administrarea/serviciile silvice.

3. Presentul aviz este valabil cu condiția menținerii soluției de amplasare a obiectivului, a respectării prevederilor din actul administrativ al autorității competente pentru protecția mediului și servește numai pentru obținerea aprobării pentru scoaterea definitivă a terenului în suprafață de ..... din fondul forestier național.

4. Conducătorul structurii teritoriale de specialitate a autorității publice centrale care răspunde de silvicultură ..... va comunica administratorului terenului și solicitantului prezentul aviz, precum și actele necesare pe care trebuie să le conțină documentația care va fi înaintată spre aprobare autorității publice centrale care răspunde de silvicultură.

Conducătorul structurii teritoriale de ..... Viza Compartimentului  
juridic  
specialitate a autorității publice  
.....

centrale care răspunde de silvicultură, (numele, prenumele și  
semnătura)

.....  
(numele, prenumele și semnătura)

## ANEXA 8 la metodologie

Antetul structurii teritoriale de specialitate a autorității  
publice centrale  
care răspunde de silvicultură .....  
(denumire, adresă, telefon, fax, e-mail etc.)

### AVIZ

Nr. .... / .....

**pentru ocuparea temporară a terenului din fondul forestier național în  
suprafață de ....., aflat în proprietatea ....., pentru  
realizarea obiectivului .....**

Conducătorul structurii teritoriale de specialitate a autorității  
publice centrale care răspunde de silvicultură .....,  
având în vedere documentația înaintată de .....,  
înregistrată cu nr. ...., în baza prevederilor:

.....  
.....,

(Se trec prevederile legale în baza cărora a fost emis avizul.)  
a Actului administrativ al autorității competente pentru protecția  
mediului nr. ...., emis de către

.....,  
a Avizului administratorului fondului forestier proprietate  
publică a statului nr. .... / .....,  
a verificărilor în teren efectuate de domnul  
....., în data de ....., pentru  
care

.....  
.....

(s-a depus/urmează să fie depusă)  
în Fondul de ameliorare a fondului funciar cu destinație silvică  
garanția pentru ocuparea temporară a terenului din fondul forestier  
național, în valoare de

.....  
.....,

(art. și nr. actului normativ care prevede exceptarea de la plata  
garanției)

eliberează următorul

AVIZ

1. Se avizează:

a) ocuparea temporară, de la data emiterii prezentului aviz până la data de

.....  
.....,

(Se menționează data până la care este valabil avizul sau perioada de valabilitate a avizului, fără a fi precizate datele calendaristice, după caz.)

a terenului din fondul forestier național în suprafață de ....., aflat în proprietatea ....., administrat de

..... și localizat în U.P. ....., u.a. ...., pentru realizarea obiectivului

.....;

b) defrișarea vegetației forestiere pe suprafața totală de ....., conform Actului administrativ al autorității competente pentru protecția mediului nr. ...., emis de ....., astfel: u.a. .... = ..... ha, u.a. .... = ..... ha etc. Masa lemnoasă va fi precomptată și exploatată potrivit prevederilor legale în vigoare.

2. Reprimirea terenului în fondul forestier național se va face în următoarele condiții:

- terenul forestier se va reprimi la categoria de folosință

.....;

-

.....  
..;

- lucrările de refacere în cazul afectării temporare a funcționalității unor obiective fără dezafectarea acestora, în valoare de ..... lei, vor fi efectuate de

.....  
.....,

(numele beneficiarului)

în baza devizului .....

3. Prezentul aviz este valabil cu condiția menținerii soluției de amplasare a obiectivului și a respectării prevederilor din actul administrativ al autorității competente pentru protecția mediului și servește numai pentru obținerea aprobării pentru ocuparea temporară a terenului în suprafață de ..... din fondul forestier național.

4. Conducătorul structurii teritoriale de specialitate a autorității publice centrale care răspunde de silvicultură ..... va comunica administratorului terenului și solicitantului prezentul aviz, precum și actele necesare pe care trebuie să le conțină documentația care va fi înaintată spre aprobare autorității publice centrale care răspunde de silvicultură.

Conducătorul structurii teritoriale de  
juridic

specialitate a autorității publice

.....

Viza Compartimentului

centrale care răspunde de silvicultură, (numele, prenumele și  
semnătura)

.....  
(numele, prenumele și semnătura)

## ANEXA 9 la metodologie

Antetul structurii teritoriale de specialitate a autorității  
publice centrale  
care răspunde de silvicultură .....  
(denumire, adresă, telefon, fax, e-mail etc.)

### DECIZIE

Nr. .... / .....

**pentru scoaterea definitivă din fondul forestier național a terenului  
în suprafață de ....., aflat în proprietatea ....., de către  
....., pentru realizarea obiectivului  
....., beneficiar**  
.....

Conducătorul structurii teritoriale de specialitate a autorității  
publice centrale care răspunde de silvicultură .....,  
având în vedere documentația înaintată de  
....., înregistrată cu nr. ...., în  
baza prevederilor:

.....  
.....,

(Se trec prevederile legale în baza cărora a fost emisă decizia.)  
a Actului administrativ al autorității competente pentru protecția  
mediului nr. ...., emis de către

.....,  
a Avizului administratorului fondului forestier proprietate  
publică a statului nr. .... / .....,  
a verificărilor în teren efectuate de domnul  
....., în data de ....., pentru care s-a  
depus în Fondul de ameliorare a fondului funciar cu destinație silvică  
taxa de scoatere definitivă a terenului din fondul forestier național,  
în valoare de ....., cu

.....  
.....,

(documentul de plată),  
(art. și nr. actului normativ care prevede exceptarea de la plata  
taxei)

emite următoarea

DECIZIE

1. Se aprobă:

a) scoaterea definitivă din fondul forestier național a terenului în suprafață de ....., aflat în proprietatea ....., administrat de ..... și localizat în U.P. ...., u.a. ...., pentru realizarea obiectivului .....

b) defrișarea vegetației forestiere pe suprafața totală de ....., conform Actului administrativ al autorității competente pentru protecția mediului nr. ...., emis de ....., astfel: u.a. .... = ..... ha, u.a. .... = ..... ha etc. Masa lemnoasă va fi precomptată și exploatată potrivit prevederilor legale în vigoare;

c) introducerea în circuitul silvic în compensare echivalentă a terenului în suprafață de ....., proprietate a ....., localizat în

.....  
.....,

(tarla, parcelă)

conform .....

Terenul oferit în compensare este limitrof fondului forestier național: O.S. ...., U.P. ...., u.a. ....

2. Predarea terenului se va face pe bază de proces-verbal de predare-primire, în prezența reprezentantului structurii teritoriale de specialitate a autorității publice centrale care răspunde de silvicultură, numai după:

- achitarea obligațiilor bănești prevăzute de lege;
- predarea-primirea terenului oferit în compensare;
- preluarea terenului oferit în compensare de ocolul silvic care va asigura administrarea/serviciile silvice.

3. Prezenta decizie este valabilă cu condiția menținerii soluției de amplasare a obiectivului și a respectării prevederilor din actul administrativ al autorității competente pentru protecția mediului pentru scoaterea definitivă a terenului în suprafață de ..... din fondul forestier național.

4. Conducătorul structurii teritoriale de specialitate a autorității publice centrale care răspunde de silvicultură ..... va comunica prezenta decizie administratorului terenului și solicitantului.

Conducătorul structurii teritoriale de  
juridic  
specialitate a autorității publice  
.....

Viza Compartimentului

centrale care răspunde de silvicultură,  
semnătura)

(numele, prenumele și

.....  
(numele, prenumele și semnătura)

Antetul structurii teritoriale de specialitate a autorității  
publice centrale  
care răspunde de silvicultură .....  
(denumire, adresă, telefon, fax, e-mail etc.)

**DECIZIE**

**Nr. .... / .....**  
**pentru ocuparea temporară a terenului din fondul forestier național în**  
**suprafață de ....., aflat în proprietatea ....., pentru**  
**realizarea obiectivului .....**

Conducătorul structurii teritoriale de specialitate a autorității  
publice centrale care răspunde de silvicultură  
....., având în vedere documentația înaintată  
de ..... și înregistrată cu nr. ....,  
analizată și avizată conform Adresei nr. ...., în  
baza prevederilor

.....  
.....,

(Se trec prevederile legale în baza cărora a fost emisă decizia.)  
a Actului administrativ al autorității competente pentru protecția  
mediului nr. ...., emis de către

.....,  
a Avizului administratorului fondului forestier proprietate  
publică a statului nr. .... / .....,

a verificărilor în teren efectuate de domnul  
....., în data de ....., pentru care s-a  
depus în Fondul de ameliorare a fondului funciar cu destinație silvică  
garanția pentru ocuparea temporară a terenului din fondul forestier  
național, în valoare de ....., cu

.....  
.....

(documentul de plată),  
(art. și nr. actului normativ care prevede exceptarea de la plata  
garanției)

emite următoarea

**DECIZIE**

1. Se aprobă:  
a) ocuparea temporară, până la data de

.....  
.....,

(Se menționează data până la care este valabilă decizia.)  
a terenului din fondul forestier național, în suprafață de  
....., aflat în proprietatea ....., administrat de



..... și localizat în U.P. ...., u.a. ...., pentru realizarea obiectivului .....

b) defrișarea vegetației forestiere pe suprafața totală de ....., conform Actului administrativ al autorității competente pentru protecția mediului nr. ...., emis de ....., astfel: u.a. .... = ..... ha, u.a. .... = ..... ha etc. Masa lemnoasă va fi precomptată și exploatată potrivit prevederilor legale în vigoare.

2. Reprimirea terenului în fondul forestier național se va face în următoarele condiții:

- terenul forestier se va reprimi la categoria de folosință .....

-  
.....  
..;

- lucrările de refacere în cazul afectării temporare a funcționalității unor obiective fără dezafectarea acestora, în valoare de ..... lei, vor fi efectuate de .....

.....  
.....,

(numele beneficiarului)

în baza devizului .....

3. Prezenta decizie este valabilă cu condiția menținerii soluției de amplasare a obiectivului și a respectării prevederilor din actul administrativ al autorității competente pentru protecția mediului.

4. Conducătorul structurii teritoriale de specialitate a autorității publice centrale care răspunde de silvicultură ..... va comunica prezenta decizie administratorului terenului și solicitantului.

5. În cazul în care este necesară prelungirea termenului de ocupare temporară, beneficiarul va depune documentația completă, cu minimum 30 de zile înainte de expirarea termenului, la instituția competentă să aprobe ocuparea temporară a terenului.

Conducătorul structurii teritoriale de juridic Viza Compartimentului

specialitate a autorității publice

.....  
centrale care răspunde de silvicultură, (numele, prenumele și  
semnătura)

.....  
(numele, prenumele și semnătura)

## ANEXA 11 la metodologie

Antetul administratorului fondului forestier proprietate publică a statului

(denumire, adresă, telefon, fax, e-mail etc.)

**AVIZ**

Nr. .... / .....

pentru scoaterea definitivă din fondul forestier național a terenului în suprafață de ....., aflat în proprietatea ....., de către ....., pentru realizarea obiectivului ....., beneficiar .....

Directorul general al administratorului fondului forestier proprietate publică a statului, având în vedere documentația înaintată de ....., înregistrată cu nr. ...., în baza prevederilor

.....  
.....,

(Se trec prevederile legale în baza cărora a fost emis avizul, inclusiv articolul actului normativ care prevede exceptarea de la plata taxei, dacă este cazul.)

având în vedere:

- Actul administrativ al autorității competente pentru protecția mediului .... / ....., emis de .....

-

.....  
..

(Se menționează actele care au stat la baza emiterii avizului.)

eliberează următorul

**AVIZ**

1. Pentru:

a) scoaterea definitivă din fondul forestier național a terenului în suprafață de ....., aflat în proprietatea ....., administrat de ..... și localizat în U.P. ...., u.a. ...., pentru realizarea obiectivului .....

b) defrișarea vegetației forestiere pe suprafața totală de ....., astfel: u.a. .... = ..... ha, u.a. .... = ..... ha etc. Masa lemnoasă va fi exploatată și precomptată potrivit prevederilor legale în vigoare;

c) introducerea în circuitul silvic în compensare echivalentă a terenului în suprafață de ....., proprietate a ....., localizat în

.....  
.....,

(tarla, parcelă)

conform .....

d) compensarea cu un teren limitrof fondului forestier național: O.S. ...., U.P. ...., u.a. ....;

e) precomptarea masei lemnoase rezultate din defrișarea vegetației forestiere de pe terenul prevăzut la lit. b), conform prevederilor legale în vigoare;

f) încadrarea în prevederile [art. 36](#) și [art. 37](#) alin. (1) din Legea nr. 46/2008 - Codul silvic, republicată, cu modificările ulterioare; terenul prevăzut la lit. a) nu este în litigiu pe rolul instanțelor de judecată.

2. Predarea terenurilor prevăzute la pct. 1 lit. a) și c) se va face pe bază de procese-verbale de predare-primire între părți, încheiate prin împuterniciții acestora, numai după îndeplinirea integrală și cumulativă a următoarelor condiții:

a) obținerea aprobării de la instituția competentă, conform [art. 40](#) din Legea nr. 46/2008, republicată, cu modificările ulterioare;

b) achitarea obligațiilor bănești prevăzute de lege pentru scoaterea definitivă a terenurilor din fondul forestier național;

c) predarea-primirea terenului oferit în compensare de ocolul silvic care va asigura administrarea

3.

.....  
.

(numele beneficiarului)

este obligat să respecte limitele perimetrului delimitat și să nu producă prejudicii vegetației forestiere și terenurilor limitrofe acestuia, încălcarea acestor prevederi fiind supusă sancțiunilor prevăzute de lege.

Director general,

.....  
(numele, prenumele și semnătura)

## ANEXA 12 la [metodologie](#)

Antetul administratorului fondului forestier proprietate publică a statului

(denumire, adresă, telefon, fax, e-mail etc.)

### AVIZ

Nr. .... / .....

**pentru ocuparea temporară a terenului din fondul forestier național în suprafață de ....., aflat în proprietatea ....., pentru realizarea obiectivului ..... beneficiar**

.....

Directorul general al administratorului fondului forestier proprietate publică a statului, având în vedere documentația înaintată de ....., înregistrată cu nr. ...., în baza prevederilor

.....  
.....,  
(Se trec prevederile legale în baza cărora a fost emis avizul, inclusiv articolul actului normativ care prevede exceptarea de la plata garanției, dacă este cazul.)

având în vedere:

- Actul administrativ al autorității competente pentru protecția mediului nr. .../....., emis de .....

-

.....  
..'  
(Se menționează actele care au stat la baza emiterii avizului.)

eliberează următorul

#### AVIZ

1. Pentru:

a) ocuparea temporară, până la data de

.....  
.....,  
(Se menționează data până la care este valabil avizul sau perioada de valabilitate a avizului, fără a fi precizate datele calendaristice, după caz)

a terenului din fondul forestier național în suprafață de ....., aflat în proprietatea ....., administrat de ....., și localizat în U.P. ....., u.a. ...., pentru realizarea obiectivului .....

b) defrișarea vegetației forestiere pe suprafața totală de ....., astfel: u.a. .... = ..... ha, u.a. .... = ..... ha etc. Masa lemnoasă va fi exploatată potrivit prevederilor legale în vigoare;

c) precomptarea masei lemnoase rezultate din defrișarea vegetației forestiere de pe terenul prevăzut la lit. b) conform prevederilor legale în vigoare.

2. Prezentul aviz este valabil cu condiția menținerii soluției de proiectare din documentația anexată.

3. Predarea terenului prevăzut la pct. 1 lit. a) către

.....  
.....  
(numele beneficiarului)

se va face pe bază de proces-verbal de predare-primire între părți, încheiat prin împuternicirii acestora, numai după îndeplinirea integrală și cumulativă a următoarelor condiții:

a) obținerea aprobării de la instituția competentă, conform [art. 40](#) din Legea nr. 46/2008 - Codul silvic, republicată, cu modificările ulterioare;

b) achitarea obligațiilor bănești prevăzute de lege pentru ocuparea de terenuri forestiere în alte scopuri decât cele silvice;

c) lucrările de refacere în cazul afectării temporare a funcționalității unor obiective, fără dezafectarea acestora, în valoare de ..... lei, stabilite în baza devizului acceptat de către Ocolul silvic ....., vor fi efectuate de

.....  
.....  
(numele beneficiarului)

4.

.....  
.....  
(numele beneficiarului)

este obligat să respecte limitele perimetrului delimitat și să nu producă prejudicii vegetației forestiere și terenurilor limitrofe acestuia, încălcarea acestor prevederi fiind supusă sancțiunilor prevăzute de lege.

5. La expirarea termenului aprobat, beneficiarul este obligat să predea

.....  
.....  
(numele administratorului fondului forestier proprietate publică a statului/direcției silvice/ocolului silvic/bazei experimentale)

terenul prevăzut la pct. 1 lit. a), în următoarele condiții:

- terenul forestier se va reprimi la categoria de folosință

.....,  
-  
.....  
..

Director general,

.....  
(numele, prenumele și semnătura)

### ANEXA 13 la metodologie

Antetul ocolului silvic/ocolului silvic de regim  
(denumire, adresă, telefon, fax, e-mail etc.)

#### AVIZ

Nr. .... / .....

pentru scoaterea definitivă din fondul forestier național a terenului în suprafață de ....., aflat în proprietatea ....., de

**către ....., pentru realizarea obiectivului  
....., beneficiar .....**

Şeful ocolului silvic, având în vedere documentația înaintată de  
....., înregistrată cu nr. ...., în baza prevederilor

.....  
.....,

(Se trec prevederile legale în baza cărora a fost emis avizul,  
inclusiv articolul actului normativ care prevede exceptarea de la  
plata taxei, dacă este cazul.)

având în vedere:

- Actul administrativ al autorității competente pentru protecția  
mediului ...../....., emis de

.....  
.....;

-

.....  
..,

(Se menționează actele care au stat la baza emiterii  
avizului.)

eliberează următorul

#### AVIZ

1. Pentru:

a) scoaterea definitivă din fondul forestier național a terenului  
în suprafață de ....., aflat în proprietatea  
....., administrat de ..... și  
localizat în U.P. ...., u.a. ...., pentru realizarea  
obiectivului .....

b) defrișarea vegetației forestiere pe suprafața totală de  
....., astfel: u.a. .... = ..... ha, u.a. .... = .....  
ha etc. Masa lemnoasă va fi exploatată și precomptată potrivit  
prevederilor legale în vigoare;

c) introducerea în circuitul silvic în compensare echivalentă a  
terenului în suprafață de .....,  
proprietate a ....., localizat în

.....  
.....,

(tarla, parcelă)

conform .....

d) compensarea cu un teren limitrof fondului forestier național:  
O.S. ...., U.P. ...., u.a. ....;

e) precomptarea masei lemnoase rezultate din defrișarea vegetației  
forestiere de pe terenul prevăzut la lit. b), conform prevederilor  
legale în vigoare;

f) încadrarea în prevederile art. 36 și art. 37 alin. (1) din  
Legea nr. 46/2008 - Codul silvic, republicată, cu modificările

ulterioare; terenul prevăzut la lit. a) nu este în litigiu pe rolul instanțelor de judecată.

2. Predarea terenurilor prevăzute la pct. 1 lit. a) și c) se va face pe bază de procese-verbale de predare-primire între părți, încheiate prin împuternicirii acestora, numai după îndeplinirea integrală și cumulativă a următoarelor condiții:

- a) obținerea aprobării de la instituția competentă, conform art. 40 din Legea nr. 46/2008, republicată, cu modificările ulterioare;
- b) achitarea obligațiilor bănești prevăzute de lege pentru scoaterea definitivă a terenurilor din fondul forestier național;
- c) predarea-primirea terenului oferit în compensare de ocolul silvic care va asigura administrarea/serviciile silvice.

3.

.....  
.

(numele beneficiarului)

este obligat să respecte limitele perimetrului delimitat și să nu producă prejudicii vegetației forestiere și terenurilor limitrofe acestuia, încălcarea acestor prevederi fiind supusă sancțiunilor prevăzute de lege.

Șef ocol,

.....  
(numele, prenumele și semnătura)

#### ANEXA 14 la metodologie

Antetul ocolului silvic/ocolului silvic de regim  
(denumire, adresă, telefon, fax, e-mail etc.)

#### AVIZ

Nr. .... / .....

**pentru ocuparea temporară a terenului din fondul forestier național în suprafață de ....., aflat în proprietatea ....., pentru realizarea obiectivului ....., beneficiar .....**

Șeful ocolului silvic, având în vedere documentația înaintată de ....., înregistrată cu nr. ...., în baza prevederilor

.....  
.....,

(Se trec prevederile legale în baza cărora a fost emis avizul, inclusiv articolul actului normativ care prevede exceptarea de la plata garanției, dacă este cazul.)

având în vedere:

- Actul administrativ al autorității competente pentru protecția mediului nr. .... / ....., emis de .....

.....  
..'  
(Se menționează actele care au stat la baza emiterii avizului.)

eliberează următorul

#### AVIZ

1. Pentru:

a) ocuparea temporară, până la data de

.....  
.....,  
(Se menționează data până la care este valabil avizul sau perioada de valabilitate a avizului, fără a fi precizate datele calendaristice, după caz.)

a terenului din fondul forestier național în suprafață de ....., aflat în proprietatea ....., administrat de ....., și localizat în U.P. ....., u.a. ...., pentru realizarea obiectivului .....

b) defrișarea vegetației forestiere pe suprafața totală de ....., astfel: u.a. .... = ..... ha, u.a. .... = ..... ha etc. Masa lemnoasă va fi exploatată potrivit prevederilor legale în vigoare;

c) precomptarea masei lemnoase rezultate din defrișarea vegetației forestiere de pe terenul prevăzut la lit. b) conform prevederilor legale în vigoare.

2. Prezentul aviz este valabil cu condiția menținerii soluției de proiectare din documentația anexată.

3. Predarea terenului prevăzut la pct. 1 lit. a) către

.....  
.....  
(numele beneficiarului)

se va face pe bază de proces-verbal de predare-primire între părți, încheiat prin împuterniciții acestora, numai după îndeplinirea integrală și cumulativă a următoarelor condiții:

a) obținerea aprobării de la instituția competentă, conform [art. 40](#) din Legea nr. 46/2008 - Codul silvic, republicată, cu modificările ulterioare;

b) achitarea tuturor obligațiilor bănești prevăzute de lege pentru ocuparea de terenuri forestiere în alte scopuri decât cele silvice;

c) lucrările de refacere în cazul afectării temporare a funcționalității unor obiective, fără dezafectarea acestora, în valoare de ..... lei, stabilite în baza devizului acceptat de către proprietar în cazul fondului forestier proprietate publică a unităților administrativ-teritoriale ....., vor fi efectuate de



.....  
.....

(numele beneficiarului)

4.

.....  
.

(numele beneficiarului)

este obligat să respecte limitele perimetrului delimitat și să nu producă prejudicii vegetației forestiere și terenurilor limitrofe acestuia, încălcarea acestor prevederi fiind supusă sancțiunilor prevăzute de lege.

5. La expirarea termenului aprobat, beneficiarul este obligat să predea

.....  
.....

(ocolului silvic de regim)

terenul prevăzut la pct. 1 lit. a), în următoarele condiții:

- terenul forestier se va reprimi la categoria de folosință

.....;

-

.....  
.

Șef ocol,

.....

(numele, prenumele și semnătura)

## ANEXA 15

### la metodologie

Antetul ocolului silvic de stat/ocolului silvic de regim  
(denumire, adresă, telefon, fax, e-mail etc.)

#### NOTIFICARE

**privind obligațiile de redare a terenurilor forestiere în cazul depășirii perioadei aprobate pentru ocuparea temporară**

Ocolul silvic ....., în exercitarea interesului public prevăzut de art. 10 din Legea nr. 46/2008 - Codul silvic, republicată, cu modificările ulterioare, condus de domnul ....., în baza numirii

nr. .... din data

.....,

(actul de numire și emitentul acestuia)

în calitate de șef de ocol,

în baza:

- Aprobării pentru ocuparea temporară a terenurilor din fondul forestier național nr. .... din data ..... (hotărâre

a Guvernului, ordin de ministru, decizie, după caz), având ca termen-limită pentru ocuparea temporară a terenurilor din fondul forestier național data de \_\_/\_\_/\_\_,

- Procesului-verbal de constatare/Notei de constatare nr. .... din data ....., încheiată de Ocolul silvic ....., vizată de structura teritorială de specialitate a autorității publice centrale care răspunde de silvicultură

.....  
.....,

(numele)

înregistrată la nr. .... din data .....,

- calculului sumei datorate cu titlu de despăgubire pentru lipsa de folosință a terenurilor forestiere în suprafață de ..... ha, amplasate în U.P. ...., u.a. ...., care au făcut obiectul aprobării nr. .... din data ....., anterior menționată, aprobat de către structura teritorială de specialitate a autorității publice centrale care răspunde de silvicultură

.....  
.....,

(numele)

înregistrat la nr. .... din data .....,

emite următoarea

#### NOTIFICARE

În respectarea regimului silvic începând cu data comunicării prezentei aveți următoarele obligații:

a) redarea în circuitul silvic a terenului în suprafață de ..... ha, amplasat în U.P. ...., u.a. ...., din raza Ocolului silvic ....., pentru care termenul de ocupare temporară a expirat în data de \_\_/\_\_/\_\_, astfel încât să nu fie restricții cu privire la instalarea vegetației forestiere, în cazul terenurilor care se reprimesc la categoria de folosință "pădure" sau "clasa de regenerare";

b) achitarea sumei datorate cu titlu de despăgubire pentru lipsa de folosință zilnică în cuantum de ..... lei/zi de întârziere, până la data redării terenului prevăzut la lit. a) ori a obținerii unei noi aprobări în situația în care legea prevede o astfel de posibilitate;

c) suportarea cheltuielilor pentru demersurile efectuate până la îndeplinirea obligațiilor prevăzute la lit. a) și b) de către beneficiarul ocupării temporare.

Prezenta notificare constituie titlu executoriu pentru îndeplinirea obligațiilor prevăzute în cuprinsul acesteia.

Prezenta notificare se pune în executare fără alte formalități prealabile, în situația neîndeplinirii obligațiilor în termen de maximum 6 luni de la data expirării aprobării pentru ocuparea temporară, respectiv din data \_\_/\_\_/\_\_, de către organele

abilitate potrivit legii, la solicitarea ocolului silvic care asigură administrarea sau serviciile silvice.

Șef ocol,

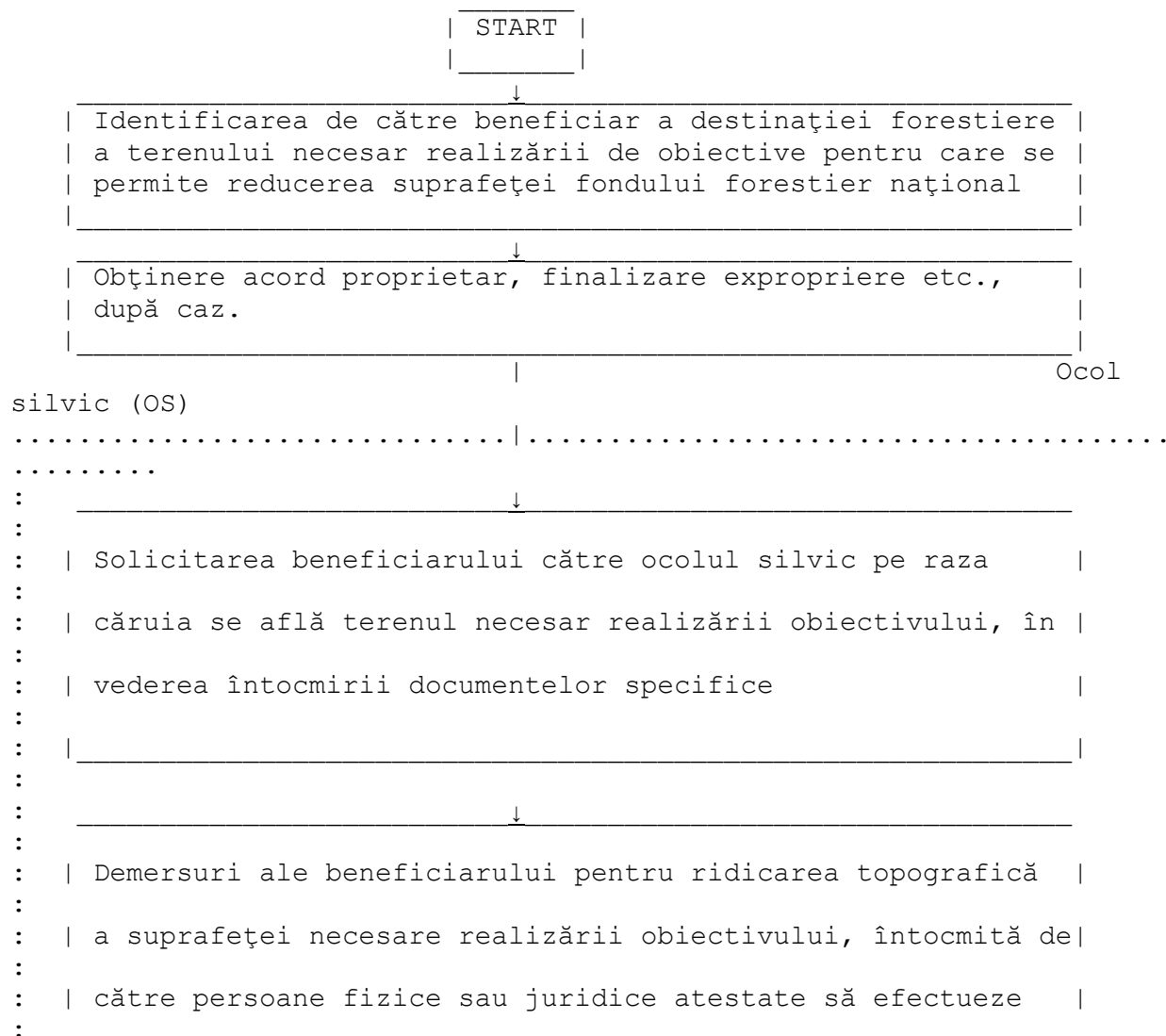
.....  
(numele, prenumele și semnătura)

ANEXA 16\*)  
la metodologie

\*) Anexa nr. 16 este reprodusă în facsimil.

**SCHEMA**

**procedurii de scoatere definitivă sau de ocupare temporară de terenuri din fondul forestier național**












: | Procedură internă de avizare juridică, tehnică și |  
: |  
: | economică a documentației |  
: |  
: | \_\_\_\_\_ |

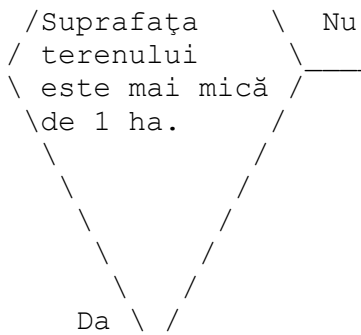








| B |



Beneficiarul achită taxa de scoatere definitivă/  
 garanția pentru ocupare temporară a terenului din  
 fondul forestier.

specialitate | subunitatea teritorială de  
 care | a autorității publice centrale  
 ..... | .....  
 : | răspunde de silvicultură  
 (STSAPCRS) :  
 : |  
 : | Beneficiarul depune documentația la subunitatea |  
 : | teritorială de specialitate a autorității publice |  
 : | centrale care răspunde de silvicultură (STSAPCRS). |  
 : |  
 : |  
 : |  
 : |  
 : |  
 : |  
 : | Analiză încadrare juridică |  
 : |  
 : |  
 : |









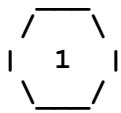
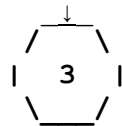




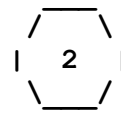


Ordinul de ministru este		Procedură avizare HG
transmis beneficiarului,		\_\_\_\_\_
STSAPCRS, administratorului		↓
fondului forestier (după		/ \
caz).		/ \
\_\_\_\_\_		/ \
		/ \
		/ \ Nu
		/ Proiectul

\ de HG este/  
 \avizat. /  
 Da \ /  
 ↓  
 / HG \  
 ↓



| Respingere solicitare |  
 | \_\_\_\_\_ |  
 | ↓ |  
 | Răspunsul, cu |  
 | prezentarea motivelor |  
 | de respingere a |  
 | solicitării de |  
 | scoatere definitivă/ |  
 | ocupare temporară a |  
 | terenurilor, este |  
 | transmis |  
 | beneficiarului. |  
 | \_\_\_\_\_ |  
 | ↓ |



| Documentația este |  
 | transmisă beneficiarului |  
 | pentru modificări, |  
 | completări, clarificări |  
 | etc. |  
 | \_\_\_\_\_ |

| STOP |  
| \_\_\_\_\_ |

3



| Achitarea de către beneficiar și a celorlalte |  
| obligații bănești (după caz): contravaloarea |  
| terenului, contravaloarea pierderii de creștere, |  
| contravaloarea obiectivelor dezafectate, chiria, |  
| cheltuielile de instalare/reinstalare a |  
| vegetației forestiere. |  
| \_\_\_\_\_ |



| Predarea terenului/terenurilor pe bază de |  
| proces-verbal |  
| \_\_\_\_\_ |



| STOP |  
| \_\_\_\_\_ |

-----